

## Rijnstraat 176, AMSTERDAM



Winkel  
Gebouwd in 1934



## Beschrijving

Verhuurde winkelruimte op de begane grond van 186m<sup>2</sup> (BAG). De jaarlijkse huuropbrengst bedraagt € 19.239,84. Het pand is gelegen op grond uitgegeven in erfpacht. De Algemene Bepalingen van 2000 van de gemeente Amsterdam zijn van toepassing. De totale jaarlijkse canon voor de winkelruimte bedraagt € 1.009,02.

Op 20 december wordt eerst de winkel geveild en vervolgens de vier appartementen (één kavel). Vervolgens wordt het gehele pand in combinatie afgeslagen.

## Verkoopinformatie

Status	Vervallen
Veiling	Randstad-Noord maandag 20 december 2021
Inzet	maandag 20 december 2021 vanaf 15:00
Afslag	maandag 20 december 2021 vanaf 15:00
Veilinglocatie	Novotel Amsterdam City Europaboulevard 10 1083 AD Amsterdam
Kantoor	Schut van Os Notarissen De Lairessestraat 20 1071 PA AMSTERDAM T: 020 305 79 79 F: 020 305 79 59 E: <a href="mailto:info@schutvanos.nl">info@schutvanos.nl</a>
Behandelaar	Dhr. mr. E.H. Rozelaar
Bezichtiging	Belangstellenden kunnen zich melden bij de directie makelaars. Er wordt onderzocht of bezichtiging ter plaatse mogelijk is.  Smit & Heinen Makelaars & Taxateurs o/z Dhr. Sven Heinen Van Woustraat 161 1074 AK Amsterdam 020-6727074 <a href="mailto:sven@smitenheinen.nl">sven@smitenheinen.nl</a>
Attentie	Vanwege de coronamaatregelen is dit object niet geveild op 20 december 2021. Er wordt een nieuwe veilingdatum vastgesteld. Hou de website in de gaten voor meer informatie of schrijf u in voor onze nieuwsbrief.

Kenmerken	Rioolrecht/aansluiting, -144
Lasten	Erfpacht, € 1.009,02 jaarlijks
Woningtype	Winkel Onroerend zaak belasting, 58909
Bouwjaar	1934
Makelaar	Waterschaplasten (WOZ niet woning), € 39,77 jaarlijks  De bezichtiging wordt begeleid door:  Smit & Heinen Makelaars & Taxateurs o/z Van Woustraat 161 1074 AK Amsterdam T: 020 672 70 74 E: sven@smitenheinen.nl
Soort eigendom	Erfpacht
Gebruik	Verhuurd
Kadastrale omschrijving	Het appartementsrecht, rechtgevend op het uitsluitend gebruik van de bedrijfsruimte op de begane grond met tuin en ondergelegen kelder, plaatselijk bekend te Amsterdam als Rijnstraat 176, kadastraal bekend gemeente Amsterdam, sectie V complexaanduiding 11696-A, indexnummer 1, uitmakende het twee/zesde (2/6e) aandeel in de gemeenschap.



## Financieel

Inzetpremie € 5.000,- incl. BTW ten laste van koper

## Bijzonderheden

Verhuurde winkelruimte op de begane grond. De jaarlijkse huuropbrengst bedraagt € 19.239,84.

### locatie

Gelegen in de Rijnstraat in de populaire Rivierenbuurt, Amsterdam Zuid. De Rijnstraat heeft de laatste jaren een ware metamorfose ondergaan en kenmerkt zich nu door brede trottoirs, vrij liggende fietspaden, voldoende parkeerplek voor de deur en een heel leuk, gevarieerd winkelaanbod. Om de hoek liggen het Marten Luther Kingpark (bekend van De Parade), het Amstelpark en de Amstel zelf. Station Amstel en Station RAI (N/Z-lijn) liggen op een paar minuten fietsen afstand. De ligging ten opzichte van de uitvalswegen A2 en A10 is ideaal: snel op de A2 en binnen enkele minuten op de Ring A10.

### gebruik/oplevering

De winkelruimte wordt volgens opgave van de eigenaar op dit moment verhuurd.

### bouwjaar

ca 1934

### oppervlakte/NEN 2580

M.b.t. het/de registergoed(eren) verklaart verkoper dat, hij wel beschikt over een NEN2580/ BBMI meting.

176-h | 186m2 volgens BAG & BBMI 170,80m2

### splitsing in appartementsrechten

Het pand is gesplitst in appartementsrechten op 2 februari 2010 voor notaris C. Binnenkade te Amsterdam.

### energie (EPA)

M.b.t. de registergoederen verklaart verkoper dat hij wel beschikt over een energieprestatiecertificaat dan wel een gelijkwaardig document als bedoeld in het Besluit Energieprestatie gebouwen.

### garanties/aansprakelijkheid

De verkoper geeft geen garantie / is niet aansprakelijk voor hetgeen mondeling dan wel schriftelijk is medegedeeld. Het/de registergoed(eren) wordt/worden geveild en geleverd 'as is, where is'. Zie verder de veilingvoorwaarden.

### aansrijvingen/publiekrechtelijke beperkingen

Rijnstraat 174-1, 174-2, 174-3, 174-4, 176-H te Amsterdam:

Publiekrechtelijke beperking Basisregistratie Kadaster

Huisvestingswet 2014: Vaststelling huisvestingsverordening inzake vergunningstelsel splitsing

Betrokken (rechts)persoon: Gemeente Amsterdam

Afkomstig uit stuk: Hyp4 82338/00121

Beperking op basis van een overheidsbesluit (vestiging). Ingeschreven op 08-10-2021 om 11:41.

Overig stuk: Hyp4 82454/00051

Beperking op basis van een overheidsbesluit (handhaving). Ingeschreven op 29-10-2021 om 11:31.

## **milieu**

M.b.t. het/de registergoed(eren) verklaart verkoper dat het hem niet bekend is of de grond meer of minder vervuild is dan elders in de stad. Bij eventueel funderingsherstel dient koper altijd rekening te houden met extra onderzoek naar de grond. Het Rapport bodemrapportage is op te vragen bij de directie makelaar.

## **fundering**

Er is geen funderingsrapport beschikbaar.

## **VvE**

Vereniging van Eigenaars Rijnstraat 174-176 te Amsterdam

KVK nummer 34380047

Beheerder Huize Rijnstroom BV

De VvE telt in totaal 5 leden.

## **erfpacht**

Het pand is gelegen op grond uitgegeven in erfpacht. De Algemene Bepalingen van 2000 van de gemeente Amsterdam zijn van toepassing. Het huidige tijdvak loopt van 16-02-2009 t/m 15-02-2059, de canon wordt elke 10 jaar aangepast. De totale jaarlijkse canon voor de winkelruimte bedraagt € 1.009,02.

## **bestemming**

Het bestemmingsplan 'Rivierenbuurt' is van toepassing (ruimteplijkeplannen.nl).

planstatus: onherroepelijk (2013-01-30) identificatie: NL.IMRO.0363.K1201BPSTD-VG01

type plan: bestemmingsplan

enkelbestemming: gemengd - 2

Verkoper aanvaardt geen enkele aansprakelijkheid omtrent het wel of niet toewijzen van dit gebruik.

## **waarborgsommen**

Ingeval dat er voorafgaande aan de veiling en met inachtneming van de termijnen een reëel onvoorwaardelijk en onderhands bod wordt gedaan welke door de opdrachtgever wordt aanvaard, dient bidder er zorg voor te dragen dat op de dag van het tekenen van de koopakte de waarborgsom (ten bedrage van 10% van de koopsom) is gestort op de kwaliteitsrekening van de veilingnotaris.

## **het bieden**

Koper(s) kunnen zowel in de zaal als online bieden. Koper(s) die bieden in de veiling dienen een rechtsgeldige bankgarantie van tenminste 10% van de uitgebrachte bieding af te geven aan de notaris dan wel een waarborgsom te grootte van tenminste 10% van de uitgebrachte bieding op de rekening van de notaris overgemaakt te hebben. De koper kan zich ook laten vertegenwoordigen door een makelaar die lid is van de NVM/MVA en die voor zijn client het proces-verbaal van de veiling tekent. Bij twijfel is een en ander ter beoordeling van de notaris.

## **gunning**

De verkoper behoudt zich het recht voor het geveilde object niet te gunnen en zal zich daaromtrent uitspreken binnen uiterlijk 3 dagen na de veiling van het betreffende perceel / de betreffende percelen.

## **combinatie**

Eerst wordt alleen de winkel geveild, vervolgens de vier woningen en daarna alles in combinatie.

## FINANCIËLE INFORMATIE

### huuropbrengst

De huuropbrengst bedraagt € 1.603,32 per maand en € 19.239,84 per jaar.  
Huurovereenkomst: voortzetting voor aansluitende periode van 5 jaar (procedure huurprijsherziening loopt)

Voor meer informatie zie algemene en bijzondere veilingvoorwaarden.

### lasten per jaar (2021)

onroerende zaak belasting € 589,09  
rioolrecht/aansluitrecht € 144,-  
waterschapslasten € 39,77 (WOZ niet woning)  
erfpachtcanon € 1.009,02

### WOZ-waarde

nr. 176-H € 328.000,- (peildatum 01-01-2020)

### VvE

Vereniging van Eigenaars Rijnstraat 174-176 te Amsterdam  
KvK nummer 34380047  
De VvE telt in totaal 5 leden.

De VvE is op dit moment niet actief. Er is geen MJOP opgesteld, er worden geen servicekosten gerekend, er is geen reserve onderhoudsfonds en er zijn geen notulen.

### kosten koper

Uiterlijk binnen 8 dagen dient koper te betalen:

- de kosten als bedoeld in art. 9 lid 1 onder a t/m d van de AVA/AVEA 2001;
- de waarborgsom;
- de kosten van het veilinghuis volgens haar tarief art. 1.2.;
- courtage makelaar-koper, indien aangewezen;
- overdrachtsbelasting of BTW;
- kadastrale recht en de kosten van kadastrale recherche;
- de kosten van ontruiming,

een en ander te verhogen met de eventueel verschuldigde omzetbelasting.

### plok

€ 5.000,- incl. BTW ten laste van de koper

### kosten ontruiming

Zijn voor rekening en risico van de koper.

### waarborgsommen huurders

Door huurders zijn wel waarborgsommen betaald. De betaalde waarborg bedraagt € 4.640,-. De door de huurders betaalde waarborgsommen worden wel met de koper verrekend.

### aanvaarding

Na betaling der kooppenningen en het verder ter zake de veiling verschuldigde.

**verrekening baten en lasten**

De baten en lasten zijn vanaf de betaling der koopenningen voor rekening van de koper.

**betaling koopsom**


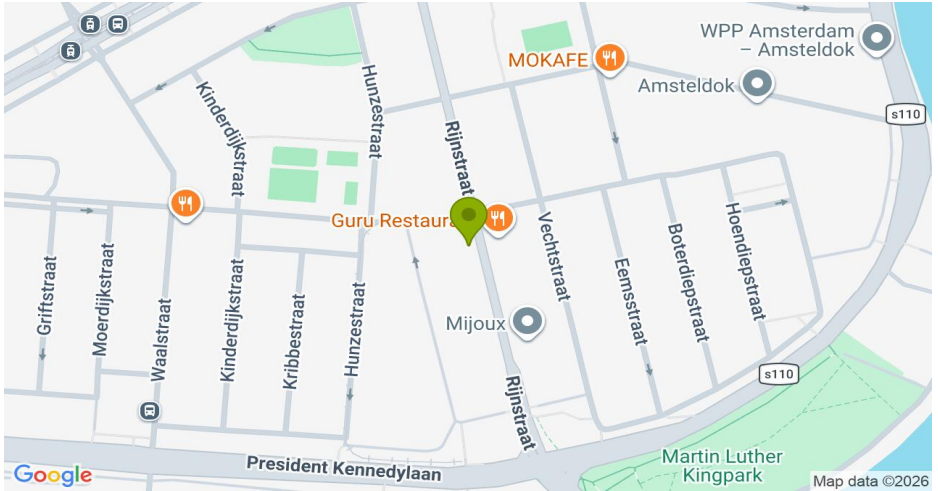
De koopsom en het verder door koper verschuldigde moet uiterlijk 4 weken na gunning worden voldaan. De baten en lasten zijn vanaf deze dag voor rekening van koper.

**belasting**

Wegens de levering is geen omzetbelasting verschuldigd. Er is echter wel overdrachtsbelasting (8%) verschuldigd.

**verzekering**

De opstallen zijn verzekerd middels de opstalverzekering van de VVE.



## Kadastrale kaart

45550-kadastralekaart1079Rijnstraat.pdf



BETREFT	
Amsterdam V 11696 A1	
UW REFERENTIE	
JD veiling 09/11	
GELEVERD OP	PRODUCTIEORDERNUMMER
09-11-2021 - 12:46	S11111603380
VOLLEDIG GESIGNALEERD T/M	VOLLEDIG BUGEWERKT T/M
08-11-2021 - 14:59	08-11-2021 - 14:59
BLAD	
1 van 1	

## Eigendomsinformatie i

### ALGEMEEN

**Kadastrale aanduiding** [Amsterdam V 11696 A1](#)

Kadastrale objectidentificatie : 011591169610001  
 Voor in de splitsing betrokken rechten raadpleeg 'ontstaan uit'

**Locatie** [Rijnstraat 176](#)

1079 HS Amsterdam  
 Locatiegegevens zijn ontleend aan de Basisregistratie Adressen en Gebouwen  
 Verrijfsobject ID: 0363010000793096

**Omschrijving** [Bedrijvigheid \(detailhandel\)](#)

**Vereniging van eigenaren** [Vereniging van Eigenaars Rijnstraat 174-176 te Amsterdam](#)

**Ontstaan uit** [Amsterdam V 7594](#)

**Splitsingsakte** [Hyp4 57868/10](#)

**Ingeschreven op** 03-02-2010 om 09:00

### AANTEKENINGEN

**Publiekrechtelijke beperking** [Huisvestingswet 2014: Vaststelling huisvestingsverordening inzake vergunningenstelsel](#)

**Basisregistratie Kadaster** [splitsing](#)

**Betrokken (rechts)persoon** [Gemeente Amsterdam](#)

**Afkomstig uit stuk** [Hyp4 82338/00121](#)

**Ingeschreven op** 08-10-2021 om 11:41

Beperking op basis van een overheidsbesluit (vestiging)

**Overig stuk** [Hyp4 82454/00051](#)

**Ingeschreven op** 29-10-2021 om 11:31

Beperking op basis van een overheidsbesluit (handhaving)

### RECHTEN

#### 1 Eigendom (recht van)

**Afkomstig uit stuk** [Hyp4 57868/10](#)

**Ingeschreven op** 03-02-2010 om 09:00

**Naam gerechtigde** [Huize Rijnstroom B.V.](#)

**Adres** [Waalstraat 135 H](#)  
 1079 DW AMSTERDAM

**Statutaire zetel** [AMSTERDAM](#)

**KvK-nummer** [34219268](#) (Bron: Handelsregister)

Voor de meest actuele naam, zetel en adres, raadpleeg het Handelsregister

**Aantekening recht** [Wijziging t.a.v. de erfpachtvoorwaarden en/of -canon](#)

**Afkomstig uit stuk** [Hyp4 57868/10](#)

**Ingeschreven op** 03-02-2010 om 09:00

Voor een eensluidend uittreksel, de bewaarder van het kadaster en de openbare registers.  
 De Dienst voor het kadaster en de openbare registers behoudt ten aanzien van de kadastrale gegevens  
 zich het recht voor als bedoeld in artikel 2 lid 1 juncto artikel 6 lid 3 van de Databankenwet.  
 Heeft u nog vragen? Neem contact op met de [klantenservice](#).

## Bijlage

45550\_voorlopige veilingbrochure rijnstraat 174-176 211213.pdf



## Vrijwillige verkoop

Vrijwillige veiling d.d. maandag 20 december 2021, in Novotel Amsterdam City aan Europaboulevard 10 te Amsterdam.

Ten overstaan van notaris Mr. E.H. Rozelaar van Schut & Van Os notarissen

**Geheel verhuurd en gesplitst pand bestaande uit een winkelruimte en 4  
bovenwoningen gelegen aan de  
Rijnstraat 174-1, 174-2, 174-3, 174-4  
&  
Rijnstraat 176-huis (winkelruimte) te Amsterdam**



---

Rijnstraat 174 -176 te Amsterdam



## **KADASTRALE OMSCHRIJVING**

Het appartementsrecht, rechtgevend op het uitsluitend gebruik van de woning op de eerste verdieping, plaatselijk bekend te Amsterdam als Rijnstraat 174-1, kadastraal bekend gemeente Amsterdam, sectie V complexaanduiding 11696-A, indexnummer 2, uitmakende het één/zesde (1/6e) aandeel in de gemeenschap.

EN

Het appartementsrecht, rechtgevend op het uitsluitend gebruik van de woning op de tweede verdieping, plaatselijk bekend te Amsterdam als Rijnstraat 174-2, kadastraal bekend gemeente Amsterdam, sectie V complexaanduiding 11696-A, indexnummer 3, uitmakende het één/zesde (1/6e) aandeel in de gemeenschap.

EN

Het appartementsrecht, rechtgevend op het uitsluitend gebruik van de woning op de derde verdieping, plaatselijk bekend te Amsterdam als Rijnstraat 174-3, kadastraal bekend gemeente Amsterdam, sectie V complexaanduiding 11696-A, indexnummer 4, uitmakende het één/zesde (1/6e) aandeel in de gemeenschap.

EN

Het appartementsrecht, rechtgevend op het uitsluitend gebruik van de woning op de vierde verdieping met zelfstandig gedeelte trappenhuis vanaf de vierde verdieping naar boven, plaatselijk bekend te Amsterdam als Rijnstraat 174-4, kadastraal bekend gemeente Amsterdam, sectie V complexaanduiding 11696-A, indexnummer 5, uitmakende het één/zesde (1/6e) aandeel in de gemeenschap.

EN

Het appartementsrecht, rechtgevend op het uitsluitend gebruik van de bedrijfsruimte op de begane grond met tuin en ondergelegen kelder, plaatselijk bekend te Amsterdam als Rijnstraat 176, kadastraal bekend gemeente Amsterdam, sectie V complexaanduiding 11696-A, indexnummer 1, uitmakende het twee/zesde (2/6e) aandeel in de gemeenschap.

---

Rijnstraat 174 -176 te Amsterdam



## **LOCATIE**

Gelegen in de Rijnstraat in de populaire Rivierenbuurt, Amsterdam Zuid. De Rijnstraat heeft de laatste jaren een ware metamorfose ondergaan en kenmerkt zich nu door brede trottoirs, vrij liggende fietspaden, voldoende parkeerplek voor de deur en een heel leuk, gevarieerd winkelaanbod. Om de hoek liggen het Marten Luther Kingpark (bekend van De Parade), het Amstelpark en de Amstel zelf. Station Amstel en Station RAI (N/Z-lijn) liggen op een paar minuten fietsen afstand. De ligging ten opzichte van de uitvalswegen A2 en A10 is ideaal: snel op de A2 en binnen enkele minuten op de Ring A10.

## **GEBRUIK**

174-1: Het appartement wordt volgens opgave van de eigenaar op dit moment verhuurd.

174-2: Het appartement wordt volgens opgave van de eigenaar op dit moment verhuurd.

174-3: Het appartement wordt volgens opgave van de eigenaar op dit moment verhuurd..

174-4: Het appartement wordt volgens opgave van de eigenaar op dit moment verhuurd.  
Voor deze woning is er een vergunning afgegeven voor 3 onzelfstandige woonruimten.

176-H: De winkelruimte wordt volgens opgave van de eigenaar op dit moment verhuurd.

## **HUROPBRENGST p/j**

Rijnstraat 174-1: € 1.450,- per maand / € 17.400,- per jaar  
Huuovereenkomst: onbepaalde tijd

Rijnstraat 174-2: € 1.765,- per maand / € 21.180 per jaar  
Huuovereenkomst: bepaalde tijd, maximaal 2 jaar eindigend 31-03-2022

Rijnstraat 174-3: € 561,11 per maand / € 6.733,32 per jaar  
Huuovereenkomst: onbepaalde tijd

Rijnstraat 174-4: € 2.150,- per maand / € 25.800,- per jaar  
Huuovereenkomst: onbepaalde tijd

Rijnstraat 176-H: € 1.603,32 per maand / € 19.239,84 per jaar  
Huuovereenkomst: Voortzetting voor aansluitende periode van 5 jaar  
(Procedure huurprijsherziening loopt)

Voor meer informatie wordt verwezen naar de algemene en bijzondere veilingvoorwaarden.

---

Rijnstraat 174 -176 te Amsterdam



## **BESTEMMING**

Het bestemmingsplan 'Rivierenbuurt' is van toepassing (ruimteplijkeplannen.nl).  
planstatus: onherroepelijk (2013-01-30)  
identificatie: NL.IMRO.0363.K1201BPSTD-VG01  
type plan: bestemmingsplan  
enkelbestemming: gemengd - 2

Verkoper aanvaardt geen enkele aansprakelijkheid omtrent het wel of niet toewijzen van dit gebruik.

## **WAARBORGSMEN**

Ingeval dat er voorafgaande aan de veiling en met inachtneming van de termijnen een reëel onvoorwaardelijk en onderhands bod wordt gedaan welke door de opdrachtgever wordt aanvaard, dientieder er zorg voor te dragen dat op de dag van het tekenen van de koopakte de waarborgsom (ten bedrage van 10% van de koopsom) is gestort op de kwaliteitsrekening van de veilingnotaris.

## **LASTEN**

Volgens ingewonnen informatie, zijn de navolgende zakelijke lasten verschuldigd, per jaar op basis van 2021;

### Rijnstraat 174-1

Onroerende zaak belasting € 191,31	Waterschapslasten € 54,20	Rioolrecht/aansluitrecht € 144,00
---------------------------------------	------------------------------	--------------------------------------

### Rijnstraat 174-2

Onroerende zaak belasting € 191,31	Waterschapslasten € 54,20	Rioolrecht/aansluitrecht € 144,00
---------------------------------------	------------------------------	--------------------------------------

### Rijnstraat 174-3

Onroerende zaak belasting € 191,31	Waterschapslasten € 54,20	Rioolrecht/aansluitrecht € 144,00
---------------------------------------	------------------------------	--------------------------------------

### Rijnstraat 174-4

Onroerende zaak belasting € 216,14	Waterschapslasten € 61,24	Rioolrecht/aansluitrecht € 144,00
---------------------------------------	------------------------------	--------------------------------------

### Rijnstraat 176

Onroerende zaak belasting € 589,09	Waterschapslasten € 39,77 (WOZ niet woning)	Rioolrecht/aansluitrecht € 144,00
---------------------------------------	--	--------------------------------------

---

Rijnstraat 174 -176 te Amsterdam



**ERFPACHT**

Rijnstraat 174-1

Huidig tijdvak 16-02-2009 tot en met 15-02-2059  
Algemene Bepalingen voor voortdurende erfpacht 2000, gemeente Amsterdam  
Canon, 10 jaarlijkse canonaanpassing  
€ 497,42 betreft periode 16-02-2019 t/m 15-02-2029

Rijnstraat 174-2

Huidig tijdvak 16-02-2009 tot en met 15-02-2059  
Algemene Bepalingen voor voortdurende erfpacht 2000, gemeente Amsterdam  
Canon, 10 jaarlijkse canonaanpassing  
€ 483,85 betreft periode 16-02-2019 t/m 15-02-2029

Rijnstraat 174-3

Huidig tijdvak 16-02-2009 tot en met 15-02-2059  
Algemene Bepalingen voor voortdurende erfpacht 2000, gemeente Amsterdam  
Canon, 10 jaarlijkse canonaanpassing  
€ 483,85 betreft periode 16-02-2019 t/m 15-02-2029

Rijnstraat 174-4

Huidig tijdvak 16-02-2009 tot en met 15-02-2059  
Algemene Bepalingen voor voortdurende erfpacht 2000, gemeente Amsterdam  
Canon, 10 jaarlijkse canonaanpassing  
€ 483,85 betreft periode 16-02-2019 t/m 15-02-2029

Rijnstraat 176-H

Huidig tijdvak 16-02-2009 tot en met 15-02-2059  
Algemene Bepalingen voor voortdurende erfpacht 2000, gemeente Amsterdam  
Canon, 10 jaarlijkse canonaanpassing  
€ 1.009,02 betreft periode 16-02-2019 t/m 15-02-2029

**VERZEKERING**

De opstellen zijn verzekerd middels de opstalverzekering van de VVE.

**VVE**

Rijnstraat 174-176 te Amsterdam

KvK nummer 34380047  
De VvE telt in totaal 5 leden.  
VvE is op dit moment niet actief. Er is geen MJOP, er worden geen servicekosten gerekend, er is geen reserve onderhoudsfonds en er zijn geen notulen.

---

Rijnstraat 174 -176 te Amsterdam



**AANSCHRIJVINGEN / PUBLIEKRECHTELIJKE BEPERKINGEN**

Rijnstraat 174-1, 174-2, 174-3, 174-4, 176-H te Amsterdam:

Publiekrechtelijke beperking Basisregistratie Kadaster  
Huisvestingswet 2014: Vaststelling huisvestingsverordening inzake vergunningstelsel  
splitsing

Betrokken (rechts)persoon: Gemeente Amsterdam

Afkomstig uit stuk: Hyp4 82338/00121

Beperking op basis van een overheidsbesluit (vestiging). Ingeschreven op 08-10-2021 om  
11:41.

Overig stuk: Hyp4 82454/00051

Beperking op basis van een overheidsbesluit (handhaving). Ingeschreven op 29-10-2021 om  
11:31.

**OVERDRACHTS/OMZETBELASTING**

Wegens de levering is geen omzetbelasting verschuldigd. Er is echter wel  
overdrachtsbelasting (8%) verschuldigd.

**MILIEU**

M.b.t. het/de registergoed(eren) verklaart verkoper dat het hem niet bekend is of de grond  
meer of minder vervuuld is dan elders in de stad. Bij eventueel funderingsherstel dient  
koper altijd rekening te houden met extra onderzoek naar de grond.  
Rapport bodemrapportage op te vragen bij de directie makelaar.

**FUNDERING**

Er is geen funderingsrapport beschikbaar.

**BOUWJAAR**

Circa 1934.

**SPLITSING IN APPARTEMENTSRECHTEN**

Het pand is gesplitst in appartementsrechten op 2 februari 2010 voor notaris C. Binnenkade  
te Amsterdam.

---

Rijnstraat 174 -176 te Amsterdam



**OPPERVLAKTE**

M.b.t. het/de registergoed(eren) verklaart verkoper dat, hij wel beschikt over een NEN2580 meting;

Rijnstraat 174-1  
BBMI 84,00 m2.  
BAG 78 m2

Rijnstraat 174-2  
BBMI 82,50 m2  
BAG 78 m2

Rijnstraat 174-3  
BBMI .....m2  
BAG 78 m2

Rijnstraat 174-4  
BBMI 91,30 m2  
BAG 87 m2

Rijnstraat 176-H  
BBMI 170,80 m2  
BAG 186 m2

**BEZICHTIGINGEN OP AFSpraak**

Belangstellenden kunnen zich melden bij de directie makelaar.  
Er wordt onderzocht of bezichtiging ter plaatse mogelijk is.

**GARANTIE**

De verkoper geeft geen garantie / is niet aansprakelijk voor hetgeen mondeling danwel schriftelijk is medegedeeld.  
Het/de registergoed(eren) wordt/worden geveild en geleverd 'as is, where is'. Zie verder de veilingvoorwaarden.

**PLOKPENNING/INZETPREMIE**

Rijnstraat 176 – winkel €5.000,- inclusief btw.  
Rijnstraat 174-1/2/3/4 €20.000,- inclusief btw.

---

Rijnstraat 174 -176 te Amsterdam



### **GUNNING / RISICO**

De verkoper behoudt zich het recht voor het geveilde object niet te gunnen en zal zich daaromtrent uitspreken binnen uiterlijk 2 dagen na de veiling van het betreffende perceel / de betreffende percelen.

### **BETALING / VERREKENING LASTEN**

De koopsom en het verder door koper verschuldigde moet **uiterlijk 4 weken na gunning** worden voldaan.  
De baten en lasten zijn vanaf deze dag voor rekening van koper.

### **VEILINGZAAL**

Adres Novotel Amsterdam City: Europaboulevard 10 te Amsterdam.



Rijnstraat 174 -176 te Amsterdam



## **VEILCONDITIES**

Geveild wordt conform de Algemene Veilingvoorwaarden onroerend goed Amsterdam 2001 (AVA 2001)

De akte van veilingvoorwaarden van notaris Mr. E.H. Rozelaar van Schut & Van Os, notaris te Amsterdam, Deze akte is op 10 december verleden.

De bepalingen van het veilinghuis die van toepassing zijn op het bieden via internet.

## **HET BIEDEN**

Koper(s) kunnen zowel in de zaal als online bieden. Koper(s) die bieden in de veiling dienen een rechtsgeldige bankgarantie van tenminste 10% van de uitgebrachte bieding af te geven aan de notaris dan wel een waarborgsom te grootte van tenminste 10% van de uitgebrachte bieding op de rekening van de notaris overgemaakt te hebben. De koper kan zich ook laten vertegenwoordigen door een makelaar die lid is van de NVM/MVA en die voor zijn client het proces-verbaal van de veiling tekent. Bij twijfel is een en ander ter beoordeling van de notaris.

## **BIJZONDERHEDEN OVER DE KOSTEN**

- Het ploggeld komt voor rekening van koper;
- De kosten van de notaris zijn voor rekening van koper;

## **VEILINGINFORMATIE**

Particulieren die niet bekend zijn met deze wijze van veilen wordt geadviseerd een eigen makelaar in te schakelen die hen kan voorlichten over de veiling en hun belangen kan behartigen.

Een duidelijke uitleg over het veilingstelsel is te vinden op de site van

<http://www.eersteamsterdamse.nl/>

Afschriften van de bewijzen van eigendom, de verleende omgevingsvergunning(en) en de veilingvoorwaarden zullen acht dagen voor, alsmede op de verkoopdag, des voormiddags, ter inzage liggen ten kantore van:

## **SCHUT & VAN OS NOTARISSEN**

Mr. E.H. Rozelaar  
De Lairesestraat 20  
1071 PA Amsterdam  
Telefoon: 020-305 7979  
[www.schutvanos.nl](http://www.schutvanos.nl)  
[info@schutvanos.nl](mailto:info@schutvanos.nl)



***Nadere inlichtingen worden verstrekt door de directiemakelaar Sven Heinen***

Smit & Heinen Makelaars en Taxateurs o/z  
Van Woustraat 161 – huis  
1074 AK AMSTERDAM

Telefoon : 020 – 672 70 74  
: 06 – 54 64 88 52  
Email : [sven@smitenheinen.nl](mailto:sven@smitenheinen.nl) / [josien@smitenheinen.nl](mailto:josien@smitenheinen.nl)



## Bestemmingsplankaart Rijnstraat 174-176 te Amsterdam



De brochure is met zorg samengesteld. Aan de inhoud kunnen geen rechten worden ontleend.  
Wij aanvaarden geen aansprakelijkheid voor eventuele fouten.

Rijnstraat 174 -176 te Amsterdam

## Bijlage

45550\_211115 bag viewer rijstraat 176.pdf

kadaster



## Basisregistratie Adressen en Gebouwen (BAG)

Rijnstraat 176 Amsterdam



### Pand

<b>ID</b>	0363100012066270
<b>Status</b>	Pand in gebruik
<b>Bouwjaar</b>	1934
<b>Geconstateerd</b>	Nee
<b>Begindatum</b>	09-09-2010
<b>Documentdatum</b>	09-09-2010
<b>Documentnummer</b>	GV00000406
<b>Mutatiedatum</b>	08-11-2010

### Verblijfsobject

<b>ID</b>	0363010000793096
<b>Status</b>	Verblijfsobject in gebruik
<b>Gebruiksdoel</b>	winkelfunctie
<b>Oppervlakte</b>	186 m2
<b>Geconstateerd</b>	Nee
<b>Begindatum</b>	09-09-2010
<b>Documentdatum</b>	09-09-2010
<b>Documentnummer</b>	GV00000406

**Mutatiedatum** 08-11-2010  
**Gerelateerd hoofadres** 0363200000252348  
**Gerelateerd pand** 0363100012066270  
**Locatie** x:122233.000, y:483947.000

#### Nummeraanduiding

**ID** 0363200000252348  
**Postcode** 1079HS  
**Huisnummer** 176  
**Huisletter**  
**Huisnummer toev.**  
**Status** Naamgeving uitgegeven  
**Type adresseerbaar object** Verblijfsobject  
**Geconstateerd** Nee  
**Begindatum** 01-01-1934  
**Documentdatum** 01-01-1934  
**Documentnummer** GV00000402  
**Mutatiedatum** 08-11-2010  
**Gerelateerde openbareruimte** 0363300000004664

#### Openbare Ruimte

**ID** 0363300000004664  
**Naam** Rijnstraat  
**Status** Naamgeving uitgegeven  
**Geconstateerd** Nee  
**Begindatum** 10-01-2014  
**Documentdatum** 10-01-2014  
**Documentnummer** GV00001729\_AC00AC  
**Mutatiedatum** 10-01-2014  
**Gerelateerde woonplaats** 3594

#### Woonplaats

**ID** 3594  
**Naam** Amsterdam  
**Status** Woonplaats aangewezen  
**Geconstateerd** Nee  
**Begindatum** 10-01-2014  
**Documentdatum** 10-01-2014  
**Documentnummer** GV00001729\_AC00AC  
**Mutatiedatum** 10-01-2014

#### Bronhouder

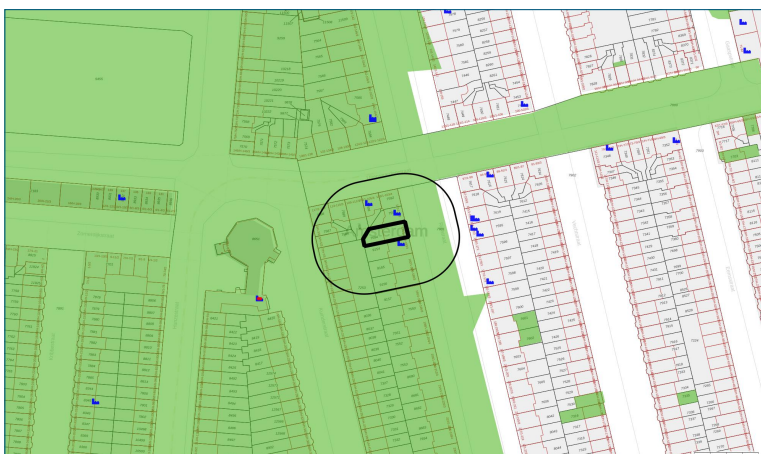
**ID** 0363  
**Naam** Amsterdam

## Bijlage

45550\_211115 bodemrapportage rijnstraat 174-176.pdf

## Bodemrapportage

Rijnstraat 176 te Amsterdam



Legenda



Geselecteerd gebied



25-meter buffer



Onderzoekscouturen



HBB punt (historische bron)



Tanks

Coördinaten volgens RDM (Rijksdriehoeksmeting)  
Middelpunt: X 122233 Y 483947 meter

**Omgevingsdienst**  
noordzeekanaalgebied

---

**Inhoudsopgave**

Inleiding	3
Informatie over geselecteerd perceel/gebied	4
Overzicht van Bodemlocaties	4
Niet aan bodemlocatie gekoppelde bodembedreigende activiteiten	116
Tanks	117
Informatie van objecten binnen een buffer van 25 meter rondom het geselecteerde perceel	118
Overzicht van Bodemlocaties	118
Niet aan bodemlocatie gekoppelde bodembedreigende activiteiten	122
Tanks	123
Toelichting	124
Begrippenlijst	126
Disclaimer	128

## Omgevingsdienst noordzeekanaalgebied

---

### Inleiding

#### **Welke informatie vindt u wel en niet in dit rapport?**

In deze rapportage vindt u de gegevens die bij de Omgevingsdienst Noordzeekanaalgebied (OD NZKG) bekend en verwerkt zijn over de (te verwachten) bodemkwaliteit van het geselecteerde adres en de directe omgeving. Deze gegevens zijn afkomstig uit het bodeminformatiesysteem en kunnen gebruikt worden bij eigendomsoverdracht van een perceel, taxaties en de uitvoering van bodemonderzoek.

De OD NZKG voert diverse taken uit op het gebied van vergunningverlening, handhaving en toezicht voor gemeenten rondom het Noordzeekanaal en de Provincies Noord-Holland, Utrecht en Flevoland. In onderliggend rapport is bodeminformatie te vinden, waarover de OD NZKG beschikt ten tijde van het samenstellen van dit dynamische rapport.

Voor het uitvoeren van bodemonderzoek moet, conform de NEN 5725 (historisch onderzoek), NEN 5707 (verkennd asbestonderzoek, NEN 5740 (verkennd bodemonderzoek), en ARVO (Amsterdams Richtlijn voor Verkennd Onderzoek), in een straal van 25 meter rondom de onderzochte locatie, alle milieu-informatie (ook die van het bouwvergunning- en Wet Milieubeheer-archief) worden verzameld. Om deze informatie in te kijken (de daadwerkelijke archieven te raadplegen) kunt u contact opnemen met de gemeente waar uw aanvraag betrekking op heeft.

Vanaf 1 november 2021 sluiten wij meldingsformulieren uit van de rapportage. Deze formulieren bevatten geen aanvullende informatie op de documentatie die reeds verstrekt wordt in de bodemrapportage en bovendien zijn deze formulieren slechts 1 jaar geldig. Doordat de besluiten op deze meldingen ook in de rapportagetool staan, is nog steeds alle relevante informatie beschikbaar in de rapportage.

Hieronder volgt een korte omschrijving van de beschikbare informatie in de rapportage. Heeft u vragen over dit rapport dan kunt u uw vraag stellen via het [zaaksysteem](#). Vergeet daarbij niet dit rapport als bijlage mee te sturen.

#### **Opbouw van het rapport**

Het rapport is opgedeeld in verschillende onderdelen. Het volgt de opbouw van het bodeminformatiesysteem. Hierin is een zogenaamde mappenstructuur te ontdekken, waarbij 'bodemlocatie' het hoogste niveau is. Onder een bodemlocatie kunnen één of meerdere bodemonderzoeken, danwel één of meerdere sanering- verontreiniging- en zorgmaatregelcontouren zijn opgenomen. Het is ook mogelijk dat onder een locatie een of meerdere besluiten zijn opgenomen.

Daarnaast kan het voorkomen dat er meerdere locaties op of over het geselecteerde adres vallen. In dat geval krijgt u alle relevante informatie op dezelfde gestructureerde manier weergegeven.

## Omgevingsdienst

noordzeekanaalgebied

### Informatie over geselecteerd perceel/gebied

#### Overzicht van Bodemlocaties

##### Locatie "Zuideramstel"

Locatie	Zuideramstel
Locatiecode	AM036307790
Locatiecode bevoegd gezag	AM036307790
Straatnaam/huisnummer	Zuideramstel
Postcode	
Plaatsnaam	Zuid
Gemeente	Amsterdam (0363)
Gegevensbeheerder locatie	Omgevingsdienst Noordzeekanaalgebied

#### Overzicht onderzoeken

Type onderzoek	brf (briefrapport)
Rapportcode	AM000009627
Onderzoeksbureau	Cauberg-Huygen
Rapportnummer	20020214-1
Rapportdatum	05-04-2002
Aanleiding voor het onderzoek	Onbekend
Conclusie rapport	

Type onderzoek	Indicatief onderzoek
Rapportcode	AM000002619
Onderzoeksbureau	Cauberg-Huygen
Rapportnummer	20020214-2
Rapportdatum	07-06-2002
Aanleiding voor het onderzoek	Onbekend
Conclusie rapport	

#### Voormalige verdachte bedrijfsactiviteiten

Omschrijving bedrijf	Bedrijfsnaam	Startjaar	Eindjaar	Adres
900077 ophooglaag met puin en/of bouw- en sloopafval nsx: 200	Onbekend	Onbekend	Onbekend	Zuideramstel
900071 ophooglaag met slakken nsx: 367,4	Onbekend	Onbekend	Onbekend	Zuideramstel

#### Besluiten

Binnen de Omgevingsdienst Noordzeekanaalgebied zijn in het bodeminformatiesysteem geen gegevens beschikbaar

## Omgevingsdienst

noordzeekanaalgebied

### Tanks

<b>Naam locatie</b>	Zuideramstel
<b>Naam</b>	ANTON VERHEIJSTRAAT 12
<b>Tankcode</b>	NZ036300130
<b>Adres</b>	ANTON VERHEIJSTRAAT 12
<b>Postcode</b>	1077KT
<b>Plaats</b>	Amsterdam
<b>Tank aanwezig</b>	Ja
<b>In gebruik</b>	Nee
<b>Volume</b>	3000
<b>Product</b>	K3
<b>Status</b>	gevuld met zand
<b>Saneringsbedrijf</b>	
<b>KIWA certificaat</b>	V97.2364
<b>Datum sanering</b>	28-10-1997

<b>Naam locatie</b>	Zuideramstel
<b>Naam</b>	ANTON VERHEIJSTRAAT 14
<b>Tankcode</b>	NZ036300131
<b>Adres</b>	ANTON VERHEIJSTRAAT 14
<b>Postcode</b>	1077KT
<b>Plaats</b>	Amsterdam
<b>Tank aanwezig</b>	Ja
<b>In gebruik</b>	Nee
<b>Volume</b>	3000
<b>Product</b>	K3
<b>Status</b>	gevuld met zand
<b>Saneringsbedrijf</b>	
<b>KIWA certificaat</b>	AP 0608
<b>Datum sanering</b>	

<b>Naam locatie</b>	Zuideramstel
<b>Naam</b>	ANTON VERHEIJSTRAAT 18
<b>Tankcode</b>	NZ036300132
<b>Adres</b>	ANTON VERHEIJSTRAAT 18
<b>Postcode</b>	1077KT
<b>Plaats</b>	Amsterdam
<b>Tank aanwezig</b>	Ja

## Omgevingsdienst

noordzeekanaalgebied

In gebruik	Nee
Volume	3000
Product	K3
Status	gevuld met zand
Saneringsbedrijf	
KIWA certificaat	V97.2365
Datum sanering	28-10-1997

Naam locatie	Zuideramstel
Naam	ANTON VERHEIJSTRAAT 6
Tankcode	NZ036300129
Adres	ANTON VERHEIJSTRAAT 6
Postcode	1077KT
Plaats	Amsterdam
Tank aanwezig	Ja
In gebruik	Nee
Volume	20000
Product	K3
Status	gevuld met zand
Saneringsbedrijf	
KIWA certificaat	AK 5842
Datum sanering	23-03-1998

Naam locatie	Zuideramstel
Naam	BACKERSHAGEN 1
Tankcode	NZ036300475
Adres	BACKERSHAGEN 1
Postcode	1082GR
Plaats	Amsterdam
Tank aanwezig	Nee
In gebruik	Nee
Volume	20000
Product	K3
Status	Verwijderd
Saneringsbedrijf	
KIWA certificaat	V98.359
Datum sanering	23-12-1994

**Omgevingsdienst**  
noordzeekanaalgebied

<b>Naam locatie</b>	Zuideramstel
<b>Naam</b>	BARONIESTRAAT 11
<b>Tankcode</b>	NZ036300691
<b>Adres</b>	BARONIESTRAAT 11
<b>Postcode</b>	1079PB
<b>Plaats</b>	Amsterdam
<b>Tank aanwezig</b>	Ja
<b>In gebruik</b>	Nee
<b>Volume</b>	2000
<b>Product</b>	K3
<b>Status</b>	gevuld met zand
<b>Saneringsbedrijf</b>	
<b>KIWA certificaat</b>	V00.3553
<b>Datum sanering</b>	11-07-2000

<b>Naam locatie</b>	Zuideramstel
<b>Naam</b>	BARONIESTRAAT 13
<b>Tankcode</b>	NZ036300692
<b>Adres</b>	BARONIESTRAAT 13
<b>Postcode</b>	1079PB
<b>Plaats</b>	Amsterdam
<b>Tank aanwezig</b>	Nee
<b>In gebruik</b>	Nee
<b>Volume</b>	2000
<b>Product</b>	K3
<b>Status</b>	Verwijderd
<b>Saneringsbedrijf</b>	
<b>KIWA certificaat</b>	A 35305
<b>Datum sanering</b>	24-10-1997

<b>Naam locatie</b>	Zuideramstel
<b>Naam</b>	BARONIESTRAAT 15
<b>Tankcode</b>	NZ036300693
<b>Adres</b>	BARONIESTRAAT 15
<b>Postcode</b>	1079PB
<b>Plaats</b>	Amsterdam
<b>Tank aanwezig</b>	Nee
<b>In gebruik</b>	Nee

## Omgevingsdienst

noordzeekanaalgebied

Volume	3000
Product	K3
Status	Verwijderd
Saneringsbedrijf	
KIWA certificaat	A 35089
Datum sanering	16-09-1997

Naam locatie	Zuideramstel
Naam	BARONIESTRAAT 21
Tankcode	NZ036300694
Adres	BARONIESTRAAT 21
Postcode	1079PB
Plaats	Amsterdam
Tank aanwezig	Ja
In gebruik	Nee
Volume	30000
Product	K3
Status	gevuld met zand
Saneringsbedrijf	
KIWA certificaat	A.36656
Datum sanering	01-10-1998

Naam locatie	Zuideramstel
Naam	BARONIESTRAAT 21
Tankcode	NZ036300695
Adres	BARONIESTRAAT 21
Postcode	1079PB
Plaats	Amsterdam
Tank aanwezig	Ja
In gebruik	Nee
Volume	30000
Product	K3
Status	gevuld met zand
Saneringsbedrijf	
KIWA certificaat	A.36657
Datum sanering	01-10-1998

Naam locatie	
--------------	--

## Omgevingsdienst

noordzeekanaalgebied

	Zuideramstel
<b>Naam</b>	BARONIESTRAAT 21
<b>Tankcode</b>	NZ036300696
<b>Adres</b>	BARONIESTRAAT 21
<b>Postcode</b>	1079PB
<b>Plaats</b>	Amsterdam
<b>Tank aanwezig</b>	Ja
<b>In gebruik</b>	Ja
<b>Volume</b>	500
<b>Product</b>	K3
<b>Status</b>	in gebruik
<b>Saneringsbedrijf</b>	
<b>KIWA certificaat</b>	
<b>Datum sanering</b>	

<b>Naam locatie</b>	Zuideramstel
<b>Naam</b>	BARONIESTRAAT 5
<b>Tankcode</b>	NZ036300689
<b>Adres</b>	BARONIESTRAAT 5
<b>Postcode</b>	1079PB
<b>Plaats</b>	Amsterdam
<b>Tank aanwezig</b>	Ja
<b>In gebruik</b>	Nee
<b>Volume</b>	3000
<b>Product</b>	K3
<b>Status</b>	gevuld met zand
<b>Saneringsbedrijf</b>	
<b>KIWA certificaat</b>	A.35084
<b>Datum sanering</b>	16-09-1997

<b>Naam locatie</b>	Zuideramstel
<b>Naam</b>	BARONIESTRAAT 9
<b>Tankcode</b>	NZ036300690
<b>Adres</b>	BARONIESTRAAT 9
<b>Postcode</b>	1079PB
<b>Plaats</b>	Amsterdam
<b>Tank aanwezig</b>	Ja
<b>In gebruik</b>	Nee

**Omgevingsdienst**  
noordzeekanaalgebied

<b>Volume</b>	3000
<b>Product</b>	K3
<b>Status</b>	gevuld met zand
<b>Saneringsbedrijf</b>	
<b>KIWA certificaat</b>	A34603
<b>Datum sanering</b>	30-05-1997

<b>Naam locatie</b>	Zuideramstel
<b>Naam</b>	BEETHOVENSTRAAT 139H
<b>Tankcode</b>	NZ036300757
<b>Adres</b>	BEETHOVENSTRAAT 139H
<b>Postcode</b>	1077JC
<b>Plaats</b>	Amsterdam
<b>Tank aanwezig</b>	Nee
<b>In gebruik</b>	Nee
<b>Volume</b>	8000
<b>Product</b>	K3
<b>Status</b>	Verwijderd
<b>Saneringsbedrijf</b>	
<b>KIWA certificaat</b>	AP1060
<b>Datum sanering</b>	15-03-2002

<b>Naam locatie</b>	Zuideramstel
<b>Naam</b>	BEETHOVENSTRAAT 149H
<b>Tankcode</b>	NZ036300758
<b>Adres</b>	BEETHOVENSTRAAT 149H
<b>Postcode</b>	1077JD
<b>Plaats</b>	Amsterdam
<b>Tank aanwezig</b>	Ja
<b>In gebruik</b>	Nee
<b>Volume</b>	20000
<b>Product</b>	K3
<b>Status</b>	gevuld met zand
<b>Saneringsbedrijf</b>	
<b>KIWA certificaat</b>	S 98-074
<b>Datum sanering</b>	18-12-1998

<b>Naam locatie</b>	
---------------------	--

## Omgevingsdienst

noordzeekanaalgebied

	Zuideramstel
<b>Naam</b>	BEETHOVENSTRAAT 169
<b>Tankcode</b>	NZ036300759
<b>Adres</b>	BEETHOVENSTRAAT 169
<b>Postcode</b>	1077JD
<b>Plaats</b>	Amsterdam
<b>Tank aanwezig</b>	Nee
<b>In gebruik</b>	Nee
<b>Volume</b>	3000
<b>Product</b>	
<b>Status</b>	Verwijderd
<b>Saneringsbedrijf</b>	
<b>KIWA certificaat</b>	
<b>Datum sanering</b>	03-11-1997

<b>Naam locatie</b>	Zuideramstel
<b>Naam</b>	BEETHOVENSTRAAT 1861
<b>Tankcode</b>	NZ036300760
<b>Adres</b>	BEETHOVENSTRAAT 1861
<b>Postcode</b>	1077JX
<b>Plaats</b>	Amsterdam
<b>Tank aanwezig</b>	Nee
<b>In gebruik</b>	Nee
<b>Volume</b>	15000
<b>Product</b>	K3
<b>Status</b>	Verwijderd
<b>Saneringsbedrijf</b>	
<b>KIWA certificaat</b>	V94308
<b>Datum sanering</b>	09-08-1994

<b>Naam locatie</b>	Zuideramstel
<b>Naam</b>	BEETHOVENSTRAAT 1921
<b>Tankcode</b>	NZ036300761
<b>Adres</b>	BEETHOVENSTRAAT 1921
<b>Postcode</b>	1077JZ
<b>Plaats</b>	Amsterdam
<b>Tank aanwezig</b>	Nee
<b>In gebruik</b>	Nee

## Omgevingsdienst

noordzeekanaalgebied

Volume	15000
Product	
Status	Verwijderd
Saneringsbedrijf	
KIWA certificaat	
Datum sanering	09-08-1994

Naam locatie	Zuideramstel
Naam	BEETHOVENSTRAAT 1961
Tankcode	NZ036300763
Adres	BEETHOVENSTRAAT 1961
Postcode	1077JZ
Plaats	Amsterdam
Tank aanwezig	Nee
In gebruik	Nee
Volume	10000
Product	K3
Status	Verwijderd
Saneringsbedrijf	
KIWA certificaat	080200130.0
Datum sanering	08-02-2008

Naam locatie	Zuideramstel
Naam	CATHARINA VAN RENNESSTRAAT 24
Tankcode	NZ036301304
Adres	CATHARINA VAN RENNESSTRAAT 24
Postcode	
Plaats	Amsterdam
Tank aanwezig	Ja
In gebruik	Nee
Volume	3000
Product	K3
Status	gevuld met zand
Saneringsbedrijf	
KIWA certificaat	AF 236.
Datum sanering	22-12-1993

Naam locatie	Zuideramstel
--------------	--------------

## Omgevingsdienst

noordzeekanaalgebied

<b>Naam</b>	CATHARINA VAN RENNESSTRAAT 28
<b>Tankcode</b>	NZ036301305
<b>Adres</b>	CATHARINA VAN RENNESSTRAAT 28
<b>Postcode</b>	
<b>Plaats</b>	Amsterdam
<b>Tank aanwezig</b>	Ja
<b>In gebruik</b>	Nee
<b>Volume</b>	3000
<b>Product</b>	K3
<b>Status</b>	gevuld met zand
<b>Saneringsbedrijf</b>	
<b>KIWA certificaat</b>	AF 450
<b>Datum sanering</b>	20-05-1994

<b>Naam locatie</b>	Zuideramstel
<b>Naam</b>	CATHARINA VAN RENNESSTRAAT 30
<b>Tankcode</b>	NZ036301306
<b>Adres</b>	CATHARINA VAN RENNESSTRAAT 30
<b>Postcode</b>	
<b>Plaats</b>	Amsterdam
<b>Tank aanwezig</b>	Ja
<b>In gebruik</b>	Nee
<b>Volume</b>	2000
<b>Product</b>	K3
<b>Status</b>	gevuld met zand
<b>Saneringsbedrijf</b>	
<b>KIWA certificaat</b>	A.29411
<b>Datum sanering</b>	22-09-1995

<b>Naam locatie</b>	Zuideramstel
<b>Naam</b>	CORNELIS DOPPERKADE 5H
<b>Tankcode</b>	NZ036301157
<b>Adres</b>	CORNELIS DOPPERKADE 5H
<b>Postcode</b>	1077KL
<b>Plaats</b>	Amsterdam
<b>Tank aanwezig</b>	Ja
<b>In gebruik</b>	Nee
<b>Volume</b>	10000

**Omgevingsdienst**  
noordzeekanaalgebied

Product	K3
Status	gevuld met zand
Saneringsbedrijf	
KIWA certificaat	AK 3229
Datum sanering	23-10-1995

Naam locatie	Zuideramstel
Naam	DEVER 1
Tankcode	NZ036301868
Adres	DEVER 1
Postcode	1082BJ
Plaats	Amsterdam
Tank aanwezig	Ja
In gebruik	Nee
Volume	20000
Product	K3
Status	gevuld met zand
Saneringsbedrijf	
KIWA certificaat	DO01.0051
Datum sanering	18-01-2002

Naam locatie	Zuideramstel
Naam	DEVER 1
Tankcode	NZ036301869
Adres	DEVER 1
Postcode	1082BJ
Plaats	Amsterdam
Tank aanwezig	Nee
In gebruik	Nee
Volume	20000
Product	K3
Status	Verwijderd
Saneringsbedrijf	
KIWA certificaat	DO01.0052
Datum sanering	18-01-2002

Naam locatie	Zuideramstel
Naam	

**Omgevingsdienst**  
noordzeekanaalgebied

	DINTELSTRAAT 134
<b>Tankcode</b>	NZ036301641
<b>Adres</b>	DINTELSTRAAT 134
<b>Postcode</b>	1079BD
<b>Plaats</b>	Amsterdam
<b>Tank aanwezig</b>	Nee
<b>In gebruik</b>	Nee
<b>Volume</b>	5000
<b>Product</b>	K3
<b>Status</b>	Verwijderd
<b>Saneringsbedrijf</b>	
<b>KIWA certificaat</b>	CH 73
<b>Datum sanering</b>	10-10-1995

<b>Naam locatie</b>	Zuideramstel
<b>Naam</b>	DINTELSTRAAT 134
<b>Tankcode</b>	NZ036301642
<b>Adres</b>	DINTELSTRAAT 134
<b>Postcode</b>	1079BD
<b>Plaats</b>	Amsterdam
<b>Tank aanwezig</b>	Nee
<b>In gebruik</b>	Nee
<b>Volume</b>	5000
<b>Product</b>	K3
<b>Status</b>	Verwijderd
<b>Saneringsbedrijf</b>	
<b>KIWA certificaat</b>	
<b>Datum sanering</b>	10-10-1995

<b>Naam locatie</b>	Zuideramstel
<b>Naam</b>	DINTELSTRAAT 144
<b>Tankcode</b>	NZ036301643
<b>Adres</b>	DINTELSTRAAT 144
<b>Postcode</b>	1079BD
<b>Plaats</b>	Amsterdam
<b>Tank aanwezig</b>	Nee
<b>In gebruik</b>	Nee
<b>Volume</b>	5000

## Omgevingsdienst

noordzeekanaalgebied

Product	K3
Status	Verwijderd
Saneringsbedrijf	
KIWA certificaat	
Datum sanering	

Naam locatie	Zuideramstel
Naam	DINTELSTRAAT 176
Tankcode	NZ036301644
Adres	DINTELSTRAAT 176
Postcode	1079BD
Plaats	Amsterdam
Tank aanwezig	Nee
In gebruik	Nee
Volume	10000
Product	K3
Status	Verwijderd
Saneringsbedrijf	
KIWA certificaat	
Datum sanering	

Naam locatie	Zuideramstel
Naam	EVERT CORNELISSTRAAT 21
Tankcode	NZ036302335
Adres	EVERT CORNELISSTRAAT 21
Postcode	1077KV
Plaats	Amsterdam
Tank aanwezig	Nee
In gebruik	Nee
Volume	3000
Product	K3
Status	Verwijderd
Saneringsbedrijf	
KIWA certificaat	DO 01.0063
Datum sanering	01-03-2002

Naam locatie	Zuideramstel
Naam	EVERT CORNELISSTRAAT 23

## Omgevingsdienst

noordzeekanaalgebied

Tankcode	NZ036302336
Adres	EVERT CORNELISSSTRAAT 23
Postcode	1077KV
Plaats	Amsterdam
Tank aanwezig	Ja
In gebruik	Nee
Volume	3000
Product	K3
Status	gevuld met zand
Saneringsbedrijf	
KIWA certificaat	AS950054
Datum sanering	30-03-1995

Naam locatie	Zuideramstel
Naam	EVERT CORNELISSSTRAAT 25
Tankcode	NZ036302337
Adres	EVERT CORNELISSSTRAAT 25
Postcode	1077KV
Plaats	Amsterdam
Tank aanwezig	Ja
In gebruik	Nee
Volume	3000
Product	K3
Status	gevuld met zand
Saneringsbedrijf	
KIWA certificaat	V97.2360.
Datum sanering	28-10-1997

Naam locatie	Zuideramstel
Naam	EVERT CORNELISSSTRAAT 27
Tankcode	NZ036302338
Adres	EVERT CORNELISSSTRAAT 27
Postcode	1077KV
Plaats	Amsterdam
Tank aanwezig	Nee
In gebruik	Nee
Volume	3000
Product	K3

**Omgevingsdienst**  
noordzeekanaalgebied

Status	Verwijderd
Saneringsbedrijf	
KIWA certificaat	AW710
Datum sanering	14-01-1999

Naam locatie	Zuideramstel
Naam	EVERT CORNELISSTRAAT 29
Tankcode	NZ036302339
Adres	EVERT CORNELISSTRAAT 29
Postcode	1077KV
Plaats	Amsterdam
Tank aanwezig	Nee
In gebruik	Nee
Volume	3000
Product	K3
Status	Verwijderd
Saneringsbedrijf	
KIWA certificaat	V 96.1487.
Datum sanering	29-11-1996

Naam locatie	Zuideramstel
Naam	EVERT CORNELISSTRAAT 31
Tankcode	NZ036302340
Adres	EVERT CORNELISSTRAAT 31
Postcode	1077KV
Plaats	Amsterdam
Tank aanwezig	Ja
In gebruik	Nee
Volume	3000
Product	K3
Status	gevuld met zand
Saneringsbedrijf	
KIWA certificaat	V97.2027
Datum sanering	04-03-1997

Naam locatie	Zuideramstel
Naam	EVERT CORNELISSTRAAT 33
Tankcode	

## Omgevingsdienst

noordzeekanaalgebied

	NZ036302341
<b>Adres</b>	EVERT CORNELISSSTRAAT 33
<b>Postcode</b>	1077KV
<b>Plaats</b>	Amsterdam
<b>Tank aanwezig</b>	Nee
<b>In gebruik</b>	Nee
<b>Volume</b>	3000
<b>Product</b>	K3
<b>Status</b>	Verwijderd
<b>Saneringsbedrijf</b>	
<b>KIWA certificaat</b>	V96.1493.
<b>Datum sanering</b>	29-11-1996

<b>Naam locatie</b>	Zuideramstel
<b>Naam</b>	EVERT CORNELISSSTRAAT 35
<b>Tankcode</b>	NZ036302342
<b>Adres</b>	EVERT CORNELISSSTRAAT 35
<b>Postcode</b>	1077KV
<b>Plaats</b>	Amsterdam
<b>Tank aanwezig</b>	Nee
<b>In gebruik</b>	Nee
<b>Volume</b>	3000
<b>Product</b>	K3
<b>Status</b>	Verwijderd
<b>Saneringsbedrijf</b>	
<b>KIWA certificaat</b>	AP 0619
<b>Datum sanering</b>	05-03-1999

<b>Naam locatie</b>	Zuideramstel
<b>Naam</b>	EVERT CORNELISSSTRAAT 51
<b>Tankcode</b>	NZ036302334
<b>Adres</b>	EVERT CORNELISSSTRAAT 51
<b>Postcode</b>	1077KV
<b>Plaats</b>	Amsterdam
<b>Tank aanwezig</b>	Nee
<b>In gebruik</b>	Nee
<b>Volume</b>	1000
<b>Product</b>	K3

## Omgevingsdienst

noordzeekanaalgebied

Status	Verwijderd
Saneringsbedrijf	
KIWA certificaat	AS 891
Datum sanering	13-11-2000

Naam locatie	Zuideramstel
Naam	GIESSENBURG 22
Tankcode	NZ036302971
Adres	GIESSENBURG 22
Postcode	1082CW
Plaats	Amsterdam
Tank aanwezig	Onbekend
In gebruik	Nee
Volume	10000
Product	
Status	buiten gebruik
Saneringsbedrijf	
KIWA certificaat	
Datum sanering	

Naam locatie	Zuideramstel
Naam	HENRIËTTE BOSMANSSTRAAT 1
Tankcode	NZ036302744
Adres	HENRIËTTE BOSMANSSTRAAT 1
Postcode	
Plaats	Amsterdam
Tank aanwezig	Ja
In gebruik	Nee
Volume	3000
Product	K3
Status	gevuld met zand
Saneringsbedrijf	
KIWA certificaat	A.28211
Datum sanering	12-05-1995

Naam locatie	Zuideramstel
Naam	HENRIËTTE BOSMANSSTRAAT 10
Tankcode	NZ036302753

**Omgevingsdienst**  
noordzeekanaalgebied

<b>Adres</b>	HENRIOTTE BOSMANSSTRAAT 10
<b>Postcode</b>	
<b>Plaats</b>	Amsterdam
<b>Tank aanwezig</b>	Ja
<b>In gebruik</b>	Nee
<b>Volume</b>	3000
<b>Product</b>	K3
<b>Status</b>	gevuld met zand
<b>Saneringsbedrijf</b>	
<b>KIWA certificaat</b>	V97.2349
<b>Datum sanering</b>	14-10-1997

<b>Naam locatie</b>	Zuideramstel
<b>Naam</b>	HENRIOTTE BOSMANSSTRAAT 11
<b>Tankcode</b>	NZ036302754
<b>Adres</b>	HENRIOTTE BOSMANSSTRAAT 11
<b>Postcode</b>	
<b>Plaats</b>	Amsterdam
<b>Tank aanwezig</b>	Ja
<b>In gebruik</b>	Nee
<b>Volume</b>	2000
<b>Product</b>	K3
<b>Status</b>	gevuld met zand
<b>Saneringsbedrijf</b>	
<b>KIWA certificaat</b>	A30362
<b>Datum sanering</b>	12-03-1996

<b>Naam locatie</b>	Zuideramstel
<b>Naam</b>	HENRIOTTE BOSMANSSTRAAT 12
<b>Tankcode</b>	NZ036302755
<b>Adres</b>	HENRIOTTE BOSMANSSTRAAT 12
<b>Postcode</b>	
<b>Plaats</b>	Amsterdam
<b>Tank aanwezig</b>	Ja
<b>In gebruik</b>	Nee
<b>Volume</b>	3000
<b>Product</b>	K3
<b>Status</b>	gevuld met zand

## Omgevingsdienst

noordzeekanaalgebied

<b>Saneringsbedrijf</b>	
<b>KIWA certificaat</b>	A28918
<b>Datum sanering</b>	03-07-1995

<b>Naam locatie</b>	Zuideramstel
<b>Naam</b>	HENRIËTTE BOSMANSSTRAAT 13
<b>Tankcode</b>	NZ036302756
<b>Adres</b>	HENRIËTTE BOSMANSSTRAAT 13
<b>Postcode</b>	
<b>Plaats</b>	Amsterdam
<b>Tank aanwezig</b>	Nee
<b>In gebruik</b>	Nee
<b>Volume</b>	3000
<b>Product</b>	K3
<b>Status</b>	Verwijderd
<b>Saneringsbedrijf</b>	
<b>KIWA certificaat</b>	V97.2016
<b>Datum sanering</b>	27-02-1997

<b>Naam locatie</b>	Zuideramstel
<b>Naam</b>	HENRIËTTE BOSMANSSTRAAT 14
<b>Tankcode</b>	NZ036302757
<b>Adres</b>	HENRIËTTE BOSMANSSTRAAT 14
<b>Postcode</b>	
<b>Plaats</b>	Amsterdam
<b>Tank aanwezig</b>	Ja
<b>In gebruik</b>	Nee
<b>Volume</b>	3000
<b>Product</b>	K3
<b>Status</b>	gevuld met zand
<b>Saneringsbedrijf</b>	
<b>KIWA certificaat</b>	A.28904
<b>Datum sanering</b>	03-07-1995

<b>Naam locatie</b>	Zuideramstel
<b>Naam</b>	HENRIËTTE BOSMANSSTRAAT 15
<b>Tankcode</b>	NZ036302758
<b>Adres</b>	HENRIËTTE BOSMANSSTRAAT 15

**Omgevingsdienst**  
noordzeekanaalgebied

<b>Postcode</b>	
<b>Plaats</b>	Amsterdam
<b>Tank aanwezig</b>	Nee
<b>In gebruik</b>	Nee
<b>Volume</b>	3000
<b>Product</b>	K3
<b>Status</b>	Verwijderd
<b>Saneringsbedrijf</b>	
<b>KIWA certificaat</b>	V97.2013
<b>Datum sanering</b>	27-02-1997

<b>Naam locatie</b>	Zuideramstel
<b>Naam</b>	HENRIOTTE BOSMANSSTRAAT 16
<b>Tankcode</b>	NZ036302759
<b>Adres</b>	HENRIOTTE BOSMANSSTRAAT 16
<b>Postcode</b>	
<b>Plaats</b>	Amsterdam
<b>Tank aanwezig</b>	Nee
<b>In gebruik</b>	Nee
<b>Volume</b>	3000
<b>Product</b>	K3
<b>Status</b>	Verwijderd
<b>Saneringsbedrijf</b>	
<b>KIWA certificaat</b>	A.30409
<b>Datum sanering</b>	20-03-1996

<b>Naam locatie</b>	Zuideramstel
<b>Naam</b>	HENRIOTTE BOSMANSSTRAAT 17
<b>Tankcode</b>	NZ036302760
<b>Adres</b>	HENRIOTTE BOSMANSSTRAAT 17
<b>Postcode</b>	
<b>Plaats</b>	Amsterdam
<b>Tank aanwezig</b>	Nee
<b>In gebruik</b>	Nee
<b>Volume</b>	3000
<b>Product</b>	K3
<b>Status</b>	Verwijderd
<b>Saneringsbedrijf</b>	

## Omgevingsdienst

noordzeekanaalgebied

KIWA certificaat	V97.2012
Datum sanering	27-02-1997

Naam locatie	Zuideramstel
Naam	HENRIËTTE BOSMANSSTRAAT 18
Tankcode	NZ036302761
Adres	HENRIËTTE BOSMANSSTRAAT 18
Postcode	
Plaats	Amsterdam
Tank aanwezig	Nee
In gebruik	Nee
Volume	3000
Product	K3
Status	Verwijderd
Saneringsbedrijf	
KIWA certificaat	A.35911
Datum sanering	09-03-1998

Naam locatie	Zuideramstel
Naam	HENRIËTTE BOSMANSSTRAAT 19
Tankcode	NZ036302762
Adres	HENRIËTTE BOSMANSSTRAAT 19
Postcode	
Plaats	Amsterdam
Tank aanwezig	Nee
In gebruik	Nee
Volume	3000
Product	K3
Status	Verwijderd
Saneringsbedrijf	
KIWA certificaat	V97.2352
Datum sanering	14-10-1997

Naam locatie	Zuideramstel
Naam	HENRIËTTE BOSMANSSTRAAT 20
Tankcode	NZ036302763
Adres	HENRIËTTE BOSMANSSTRAAT 20
Postcode	

## Omgevingsdienst

noordzeekanaalgebied

<b>Plaats</b>	Amsterdam
<b>Tank aanwezig</b>	Ja
<b>In gebruik</b>	Nee
<b>Volume</b>	3000
<b>Product</b>	K3
<b>Status</b>	gevuld met zand
<b>Saneringsbedrijf</b>	
<b>KIWA certificaat</b>	V97.2033
<b>Datum sanering</b>	04-03-1997

<b>Naam locatie</b>	Zuideramstel
<b>Naam</b>	HENRIOTTE BOSMANSSTRAAT 21
<b>Tankcode</b>	NZ036302764
<b>Adres</b>	HENRIOTTE BOSMANSSTRAAT 21
<b>Postcode</b>	
<b>Plaats</b>	Amsterdam
<b>Tank aanwezig</b>	Ja
<b>In gebruik</b>	Nee
<b>Volume</b>	2000
<b>Product</b>	K3
<b>Status</b>	gevuld met zand
<b>Saneringsbedrijf</b>	
<b>KIWA certificaat</b>	
<b>Datum sanering</b>	12-03-1991

<b>Naam locatie</b>	Zuideramstel
<b>Naam</b>	HENRIOTTE BOSMANSSTRAAT 23
<b>Tankcode</b>	NZ036302765
<b>Adres</b>	HENRIOTTE BOSMANSSTRAAT 23
<b>Postcode</b>	
<b>Plaats</b>	Amsterdam
<b>Tank aanwezig</b>	Nee
<b>In gebruik</b>	Nee
<b>Volume</b>	2000
<b>Product</b>	K3
<b>Status</b>	Verwijderd
<b>Saneringsbedrijf</b>	
<b>KIWA certificaat</b>	

**Omgevingsdienst**  
noordzeekanaalgebied

<b>Datum sanering</b>	
-----------------------	--

<b>Naam locatie</b>	Zuideramstel
<b>Naam</b>	HENRIËTTE BOSMANSSTRAAT 24
<b>Tankcode</b>	NZ036302766
<b>Adres</b>	HENRIËTTE BOSMANSSTRAAT 24
<b>Postcode</b>	
<b>Plaats</b>	Amsterdam
<b>Tank aanwezig</b>	Ja
<b>In gebruik</b>	Nee
<b>Volume</b>	3000
<b>Product</b>	K3
<b>Status</b>	gevuld met zand
<b>Saneringsbedrijf</b>	
<b>KIWA certificaat</b>	V96.1505
<b>Datum sanering</b>	29-11-1996

<b>Naam locatie</b>	Zuideramstel
<b>Naam</b>	HENRIËTTE BOSMANSSTRAAT 25
<b>Tankcode</b>	NZ036302767
<b>Adres</b>	HENRIËTTE BOSMANSSTRAAT 25
<b>Postcode</b>	
<b>Plaats</b>	Amsterdam
<b>Tank aanwezig</b>	Nee
<b>In gebruik</b>	Nee
<b>Volume</b>	3000
<b>Product</b>	K3
<b>Status</b>	Verwijderd
<b>Saneringsbedrijf</b>	
<b>KIWA certificaat</b>	V97.2347
<b>Datum sanering</b>	04-11-1997

<b>Naam locatie</b>	Zuideramstel
<b>Naam</b>	HENRIËTTE BOSMANSSTRAAT 26
<b>Tankcode</b>	NZ036302768
<b>Adres</b>	HENRIËTTE BOSMANSSTRAAT 26
<b>Postcode</b>	
<b>Plaats</b>	Amsterdam

**Omgevingsdienst**  
noordzeekanaalgebied

Tank aanwezig	Nee
In gebruik	Nee
Volume	3000
Product	
Status	Verwijderd
Saneringsbedrijf	
KIWA certificaat	
Datum sanering	

Naam locatie	Zuideramstel
Naam	HENRIOTTE BOSMANSSTRAAT 27
Tankcode	NZ036302769
Adres	HENRIOTTE BOSMANSSTRAAT 27
Postcode	
Plaats	Amsterdam
Tank aanwezig	Nee
In gebruik	Nee
Volume	3000
Product	
Status	Verwijderd
Saneringsbedrijf	
KIWA certificaat	
Datum sanering	

Naam locatie	Zuideramstel
Naam	HENRIOTTE BOSMANSSTRAAT 28
Tankcode	NZ036302770
Adres	HENRIOTTE BOSMANSSTRAAT 28
Postcode	
Plaats	Amsterdam
Tank aanwezig	Nee
In gebruik	Nee
Volume	2000
Product	K3
Status	Verwijderd
Saneringsbedrijf	
KIWA certificaat	
Datum sanering	16-01-1999

**Omgevingsdienst**  
noordzeekanaalgebied

Naam locatie	Zuideramstel
Naam	HENRIËTTE BOSMANSSTRAAT 29
Tankcode	NZ036302771
Adres	HENRIËTTE BOSMANSSTRAAT 29
Postcode	
Plaats	Amsterdam
Tank aanwezig	Nee
In gebruik	Nee
Volume	3000
Product	
Status	Verwijderd
Saneringsbedrijf	
KIWA certificaat	
Datum sanering	

Naam locatie	Zuideramstel
Naam	HENRIËTTE BOSMANSSTRAAT 3
Tankcode	NZ036302746
Adres	HENRIËTTE BOSMANSSTRAAT 3
Postcode	
Plaats	Amsterdam
Tank aanwezig	Ja
In gebruik	Nee
Volume	3000
Product	K3
Status	gevuld met zand
Saneringsbedrijf	
KIWA certificaat	
Datum sanering	01-01-1985

Naam locatie	Zuideramstel
Naam	HENRIËTTE BOSMANSSTRAAT 30
Tankcode	NZ036302772
Adres	HENRIËTTE BOSMANSSTRAAT 30
Postcode	
Plaats	Amsterdam
Tank aanwezig	Nee
In gebruik	

**Omgevingsdienst**  
noordzeekanaalgebied

	Nee
Volume	3000
Product	K3
Status	Verwijderd
Saneringsbedrijf	
KIWA certificaat	V97.2332
Datum sanering	13-10-1997

Naam locatie	Zuideramstel
Naam	HENRIOTTE BOSMANSSTRAAT 31
Tankcode	NZ036302773
Adres	HENRIOTTE BOSMANSSTRAAT 31
Postcode	
Plaats	Amsterdam
Tank aanwezig	Nee
In gebruik	Nee
Volume	3000
Product	
Status	Verwijderd
Saneringsbedrijf	
KIWA certificaat	AC000289
Datum sanering	08-05-1995

Naam locatie	Zuideramstel
Naam	HENRIOTTE BOSMANSSTRAAT 32
Tankcode	NZ036302774
Adres	HENRIOTTE BOSMANSSTRAAT 32
Postcode	
Plaats	Amsterdam
Tank aanwezig	Nee
In gebruik	Nee
Volume	3000
Product	K3
Status	Verwijderd
Saneringsbedrijf	
KIWA certificaat	V97.2338
Datum sanering	13-10-1997

## Omgevingsdienst noordzeekanaalgebied

<b>Naam locatie</b>	Zuideramstel
<b>Naam</b>	HENRIOTTE BOSMANSSTRAAT 33
<b>Tankcode</b>	NZ036302775
<b>Adres</b>	HENRIOTTE BOSMANSSTRAAT 33
<b>Postcode</b>	
<b>Plaats</b>	Amsterdam
<b>Tank aanwezig</b>	Nee
<b>In gebruik</b>	Nee
<b>Volume</b>	3000
<b>Product</b>	K3
<b>Status</b>	Verwijderd
<b>Saneringsbedrijf</b>	
<b>KIWA certificaat</b>	A.29579.
<b>Datum sanering</b>	09-10-1995

<b>Naam locatie</b>	Zuideramstel
<b>Naam</b>	HENRIOTTE BOSMANSSTRAAT 34
<b>Tankcode</b>	NZ036302776
<b>Adres</b>	HENRIOTTE BOSMANSSTRAAT 34
<b>Postcode</b>	
<b>Plaats</b>	Amsterdam
<b>Tank aanwezig</b>	Nee
<b>In gebruik</b>	Nee
<b>Volume</b>	3000
<b>Product</b>	K3
<b>Status</b>	Verwijderd
<b>Saneringsbedrijf</b>	
<b>KIWA certificaat</b>	V94.185
<b>Datum sanering</b>	26-01-1994

<b>Naam locatie</b>	Zuideramstel
<b>Naam</b>	HENRIOTTE BOSMANSSTRAAT 35
<b>Tankcode</b>	NZ036302777
<b>Adres</b>	HENRIOTTE BOSMANSSTRAAT 35
<b>Postcode</b>	
<b>Plaats</b>	Amsterdam
<b>Tank aanwezig</b>	Ja
<b>In gebruik</b>	Nee

## Omgevingsdienst

noordzeekanaalgebied

Volume	3000
Product	K3
Status	gevuld met zand
Saneringsbedrijf	
KIWA certificaat	V97.2024
Datum sanering	04-03-1997

Naam locatie	Zuideramstel
Naam	HENRIËTTE BOSMANSSTRAAT 36
Tankcode	NZ036302778
Adres	HENRIËTTE BOSMANSSTRAAT 36
Postcode	
Plaats	Amsterdam
Tank aanwezig	Nee
In gebruik	Nee
Volume	3000
Product	
Status	Verwijderd
Saneringsbedrijf	
KIWA certificaat	
Datum sanering	

Naam locatie	Zuideramstel
Naam	HENRIËTTE BOSMANSSTRAAT 37
Tankcode	NZ036302779
Adres	HENRIËTTE BOSMANSSTRAAT 37
Postcode	
Plaats	Amsterdam
Tank aanwezig	Ja
In gebruik	Nee
Volume	2000
Product	K3
Status	gevuld met zand
Saneringsbedrijf	
KIWA certificaat	
Datum sanering	12-07-1988

Naam locatie	Zuideramstel
--------------	--------------

## Omgevingsdienst

noordzeekanaalgebied

<b>Naam</b>	HENRIOTTE BOSMANSSTRAAT 38
<b>Tankcode</b>	NZ036302780
<b>Adres</b>	HENRIOTTE BOSMANSSTRAAT 38
<b>Postcode</b>	
<b>Plaats</b>	Amsterdam
<b>Tank aanwezig</b>	Nee
<b>In gebruik</b>	Nee
<b>Volume</b>	3000
<b>Product</b>	K3
<b>Status</b>	Verwijderd
<b>Saneringsbedrijf</b>	
<b>KIWA certificaat</b>	V97.2023
<b>Datum sanering</b>	04-03-1997

<b>Naam locatie</b>	Zuideramstel
<b>Naam</b>	HENRIOTTE BOSMANSSTRAAT 39
<b>Tankcode</b>	NZ036302781
<b>Adres</b>	HENRIOTTE BOSMANSSTRAAT 39
<b>Postcode</b>	
<b>Plaats</b>	Amsterdam
<b>Tank aanwezig</b>	Nee
<b>In gebruik</b>	Nee
<b>Volume</b>	3000
<b>Product</b>	K3
<b>Status</b>	Verwijderd
<b>Saneringsbedrijf</b>	
<b>KIWA certificaat</b>	V97.2018
<b>Datum sanering</b>	27-02-1997

<b>Naam locatie</b>	Zuideramstel
<b>Naam</b>	HENRIOTTE BOSMANSSTRAAT 4
<b>Tankcode</b>	NZ036302747
<b>Adres</b>	HENRIOTTE BOSMANSSTRAAT 4
<b>Postcode</b>	
<b>Plaats</b>	Amsterdam
<b>Tank aanwezig</b>	Ja
<b>In gebruik</b>	Nee
<b>Volume</b>	3000

**Omgevingsdienst**  
noordzeekanaalgebied

Product	K3
Status	gevuld met zand
Saneringsbedrijf	
KIWA certificaat	
Datum sanering	06-11-1990

Naam locatie	Zuideramstel
Naam	HENRIËTTE BOSMANSSTRAAT 40
Tankcode	NZ036302782
Adres	HENRIËTTE BOSMANSSTRAAT 40
Postcode	
Plaats	Amsterdam
Tank aanwezig	Nee
In gebruik	Nee
Volume	3000
Product	K3
Status	Verwijderd
Saneringsbedrijf	
KIWA certificaat	V97.2014
Datum sanering	27-02-1997

Naam locatie	Zuideramstel
Naam	HENRIËTTE BOSMANSSTRAAT 41
Tankcode	NZ036302783
Adres	HENRIËTTE BOSMANSSTRAAT 41
Postcode	
Plaats	Amsterdam
Tank aanwezig	Nee
In gebruik	Nee
Volume	3000
Product	K3
Status	Verwijderd
Saneringsbedrijf	
KIWA certificaat	AS.930040
Datum sanering	27-10-1993

Naam locatie	Zuideramstel
Naam	HENRIËTTE BOSMANSSTRAAT 42

## Omgevingsdienst

noordzeekanaalgebied

Tankcode	NZ036302784
Adres	HENRIOTTE BOSMANSSTRAAT 42
Postcode	
Plaats	Amsterdam
Tank aanwezig	Nee
In gebruik	Nee
Volume	3000
Product	K3
Status	Verwijderd
Saneringsbedrijf	
KIWA certificaat	V97.2019
Datum sanering	27-02-1997

Naam locatie	Zuideramstel
Naam	HENRIOTTE BOSMANSSTRAAT 45
Tankcode	NZ036302785
Adres	HENRIOTTE BOSMANSSTRAAT 45
Postcode	
Plaats	Amsterdam
Tank aanwezig	Nee
In gebruik	Nee
Volume	3000
Product	K3
Status	Verwijderd
Saneringsbedrijf	
KIWA certificaat	V97.2340
Datum sanering	13-10-1997

Naam locatie	Zuideramstel
Naam	HENRIOTTE BOSMANSSTRAAT 46
Tankcode	NZ036302786
Adres	HENRIOTTE BOSMANSSTRAAT 46
Postcode	
Plaats	Amsterdam
Tank aanwezig	Nee
In gebruik	Nee
Volume	3000
Product	K3

## Omgevingsdienst

noordzeekanaalgebied

Status	Verwijderd
Saneringsbedrijf	
KIWA certificaat	V97.2020
Datum sanering	27-02-1997

Naam locatie	Zuideramstel
Naam	HENRIOTTE BOSMANSSTRAAT 47
Tankcode	NZ036302787
Adres	HENRIOTTE BOSMANSSTRAAT 47
Postcode	
Plaats	Amsterdam
Tank aanwezig	Ja
In gebruik	Nee
Volume	3000
Product	K3
Status	gevuld met zand
Saneringsbedrijf	
KIWA certificaat	AP0855
Datum sanering	01-03-2000

Naam locatie	Zuideramstel
Naam	HENRIOTTE BOSMANSSTRAAT 48
Tankcode	NZ036302788
Adres	HENRIOTTE BOSMANSSTRAAT 48
Postcode	
Plaats	Amsterdam
Tank aanwezig	Nee
In gebruik	Nee
Volume	3000
Product	K3
Status	Verwijderd
Saneringsbedrijf	
KIWA certificaat	V97.2017
Datum sanering	27-02-1997

Naam locatie	Zuideramstel
Naam	HENRIOTTE BOSMANSSTRAAT 49
Tankcode	NZ036302789

**Omgevingsdienst**  
noordzeekanaalgebied

<b>Adres</b>	HENRIËTTE BOSMANSSTRAAT 49
<b>Postcode</b>	
<b>Plaats</b>	Amsterdam
<b>Tank aanwezig</b>	Nee
<b>In gebruik</b>	Nee
<b>Volume</b>	3000
<b>Product</b>	K3
<b>Status</b>	Verwijderd
<b>Saneringsbedrijf</b>	
<b>KIWA certificaat</b>	V97.2022
<b>Datum sanering</b>	04-03-1997

<b>Naam locatie</b>	Zuideramstel
<b>Naam</b>	HENRIËTTE BOSMANSSTRAAT 5
<b>Tankcode</b>	NZ036302748
<b>Adres</b>	HENRIËTTE BOSMANSSTRAAT 5
<b>Postcode</b>	
<b>Plaats</b>	Amsterdam
<b>Tank aanwezig</b>	Nee
<b>In gebruik</b>	Nee
<b>Volume</b>	3000
<b>Product</b>	K3
<b>Status</b>	Verwijderd
<b>Saneringsbedrijf</b>	
<b>KIWA certificaat</b>	V97.2015
<b>Datum sanering</b>	27-02-1997

<b>Naam locatie</b>	Zuideramstel
<b>Naam</b>	HENRIËTTE BOSMANSSTRAAT 50
<b>Tankcode</b>	NZ036302790
<b>Adres</b>	HENRIËTTE BOSMANSSTRAAT 50
<b>Postcode</b>	
<b>Plaats</b>	Amsterdam
<b>Tank aanwezig</b>	Nee
<b>In gebruik</b>	Nee
<b>Volume</b>	3000
<b>Product</b>	K3
<b>Status</b>	Verwijderd

**Omgevingsdienst**  
noordzeekanaalgebied

Saneringsbedrijf	
KIWA certificaat	V97.2331
Datum sanering	13-10-1997

Naam locatie	Zuideramstel
Naam	HENRIOTTE BOSMANSSTRAAT 51
Tankcode	NZ036302791
Adres	HENRIOTTE BOSMANSSTRAAT 51
Postcode	
Plaats	Amsterdam
Tank aanwezig	Ja
In gebruik	Nee
Volume	3000
Product	K3
Status	gevuld met zand
Saneringsbedrijf	
KIWA certificaat	ap 1045
Datum sanering	16-01-2002

Naam locatie	Zuideramstel
Naam	HENRIOTTE BOSMANSSTRAAT 52
Tankcode	NZ036302792
Adres	HENRIOTTE BOSMANSSTRAAT 52
Postcode	
Plaats	Amsterdam
Tank aanwezig	Nee
In gebruik	Nee
Volume	3000
Product	K3
Status	Verwijderd
Saneringsbedrijf	
KIWA certificaat	V97.2021
Datum sanering	27-02-1997

Naam locatie	Zuideramstel
Naam	HENRIOTTE BOSMANSSTRAAT 53
Tankcode	NZ036302793
Adres	HENRIOTTE BOSMANSSTRAAT 53

## Omgevingsdienst

noordzeekanaalgebied

Postcode	
Plaats	Amsterdam
Tank aanwezig	Ja
In gebruik	Nee
Volume	3000
Product	K3
Status	gevuld met zand
Saneringsbedrijf	
KIWA certificaat	
Datum sanering	

Naam locatie	Zuideramstel
Naam	HENRIOTTE BOSMANSSTRAAT 55
Tankcode	NZ036302794
Adres	HENRIOTTE BOSMANSSTRAAT 55
Postcode	
Plaats	Amsterdam
Tank aanwezig	Ja
In gebruik	Nee
Volume	3000
Product	K3
Status	gevuld met zand
Saneringsbedrijf	
KIWA certificaat	V97.2025
Datum sanering	04-03-1997

Naam locatie	Zuideramstel
Naam	HENRIOTTE BOSMANSSTRAAT 57
Tankcode	NZ036303525
Adres	HENRIOTTE BOSMANSSTRAAT 57
Postcode	
Plaats	Amsterdam
Tank aanwezig	Ja
In gebruik	Nee
Volume	2000
Product	K3
Status	gevuld met zand
Saneringsbedrijf	

## Omgevingsdienst

noordzeekanaalgebied

KIWA certificaat	AD308
Datum sanering	24-04-1995

Naam locatie	Zuideramstel
Naam	HENRIËTTE BOSMANSSTRAAT 6
Tankcode	NZ036302749
Adres	HENRIËTTE BOSMANSSTRAAT 6
Postcode	
Plaats	Amsterdam
Tank aanwezig	Nee
In gebruik	Nee
Volume	3000
Product	K3
Status	Verwijderd
Saneringsbedrijf	
KIWA certificaat	V97.2339
Datum sanering	13-10-1997

Naam locatie	Zuideramstel
Naam	HENRIËTTE BOSMANSSTRAAT 7
Tankcode	NZ036302750
Adres	HENRIËTTE BOSMANSSTRAAT 7
Postcode	
Plaats	Amsterdam
Tank aanwezig	Nee
In gebruik	Nee
Volume	3000
Product	K3
Status	Verwijderd
Saneringsbedrijf	
KIWA certificaat	A.34490
Datum sanering	12-05-1997

Naam locatie	Zuideramstel
Naam	HENRIËTTE BOSMANSSTRAAT 8
Tankcode	NZ036302751
Adres	HENRIËTTE BOSMANSSTRAAT 8
Postcode	

## Omgevingsdienst noordzeekanaalgebied

<b>Plaats</b>	Amsterdam
<b>Tank aanwezig</b>	Nee
<b>In gebruik</b>	Nee
<b>Volume</b>	3000
<b>Product</b>	K3
<b>Status</b>	Verwijderd
<b>Saneringsbedrijf</b>	
<b>KIWA certificaat</b>	A.34491
<b>Datum sanering</b>	15-05-1997

<b>Naam locatie</b>	Zuideramstel
<b>Naam</b>	HENRIOTTE BOSMANSSTRAAT 9
<b>Tankcode</b>	NZ036302752
<b>Adres</b>	HENRIOTTE BOSMANSSTRAAT 9
<b>Postcode</b>	
<b>Plaats</b>	Amsterdam
<b>Tank aanwezig</b>	Ja
<b>In gebruik</b>	Nee
<b>Volume</b>	2000
<b>Product</b>	K3
<b>Status</b>	gevuld met zand
<b>Saneringsbedrijf</b>	
<b>KIWA certificaat</b>	A.30318
<b>Datum sanering</b>	29-02-1996

<b>Naam locatie</b>	Zuideramstel
<b>Naam</b>	HUNZESTRAAT 16H
<b>Tankcode</b>	NZ036303223
<b>Adres</b>	HUNZESTRAAT 16H
<b>Postcode</b>	1079WD
<b>Plaats</b>	Amsterdam
<b>Tank aanwezig</b>	Nee
<b>In gebruik</b>	Nee
<b>Volume</b>	6000
<b>Product</b>	K3
<b>Status</b>	Verwijderd
<b>Saneringsbedrijf</b>	
<b>KIWA certificaat</b>	

**Omgevingsdienst**  
noordzeekanaalgebied

Datum sanering	31-10-1991
----------------	------------

Naam locatie	Zuideramstel
Naam	HUNZESTRAAT 2
Tankcode	NZ036303222
Adres	HUNZESTRAAT 2
Postcode	1079WC
Plaats	Amsterdam
Tank aanwezig	Nee
In gebruik	Nee
Volume	6000
Product	K3
Status	Verwijderd
Saneringsbedrijf	
KIWA certificaat	
Datum sanering	14-06-1996

Naam locatie	Zuideramstel
Naam	KASTELENSTRAAT 171
Tankcode	NZ036304615
Adres	KASTELENSTRAAT 171
Postcode	1082ED
Plaats	Amsterdam
Tank aanwezig	Ja
In gebruik	Ja
Volume	0
Product	K3
Status	in gebruik
Saneringsbedrijf	
KIWA certificaat	
Datum sanering	

Naam locatie	Zuideramstel
Naam	KASTELENSTRAAT 265
Tankcode	NZ036304616
Adres	KASTELENSTRAAT 265
Postcode	1082EG
Plaats	Amsterdam

**Omgevingsdienst**  
noordzeekanaalgebied

Tank aanwezig	Ja
In gebruik	Ja
Volume	0
Product	K3
Status	in gebruik
Saneringsbedrijf	
KIWA certificaat	
Datum sanering	

Naam locatie	Zuideramstel
Naam	KASTELENSTRAAT 300
Tankcode	NZ036304617
Adres	KASTELENSTRAAT 300
Postcode	1082EJ
Plaats	Amsterdam
Tank aanwezig	Ja
In gebruik	Nee
Volume	3000
Product	K3
Status	gevuld met zand
Saneringsbedrijf	
KIWA certificaat	
Datum sanering	

Naam locatie	Zuideramstel
Naam	KOXHORN 1
Tankcode	NZ036304287
Adres	KOXHORN 1
Postcode	1082EV
Plaats	Amsterdam
Tank aanwezig	Ja
In gebruik	Nee
Volume	3000
Product	K3
Status	gevuld met zand
Saneringsbedrijf	
KIWA certificaat	V98.2815
Datum sanering	05-06-1998

**Omgevingsdienst**  
noordzeekanaalgebied

Naam locatie	Zuideramstel
Naam	KOXHORN 221
Tankcode	NZ036304288
Adres	KOXHORN 221
Postcode	1082EW
Plaats	Amsterdam
Tank aanwezig	Nee
In gebruik	Nee
Volume	0
Product	K3
Status	Verwijderd
Saneringsbedrijf	
KIWA certificaat	.....
Datum sanering	

Naam locatie	Zuideramstel
Naam	KUINDERSTRAAT 12
Tankcode	NZ036304356
Adres	KUINDERSTRAAT 12
Postcode	1079DL
Plaats	Amsterdam
Tank aanwezig	Ja
In gebruik	Nee
Volume	6000
Product	K3
Status	gevuld met zand
Saneringsbedrijf	
KIWA certificaat	A. 34562
Datum sanering	28-05-1997

Naam locatie	Zuideramstel
Naam	MAASSTRAAT 1521
Tankcode	NZ036304998
Adres	MAASSTRAAT 1521
Postcode	1079BK
Plaats	Amsterdam
Tank aanwezig	Nee

## Omgevingsdienst

noordzeekanaalgebied

In gebruik	Nee
Volume	15000
Product	K3
Status	Verwijderd
Saneringsbedrijf	
KIWA certificaat	3385
Datum sanering	04-04-2008

Naam locatie	Zuideramstel
Naam	MERCKENBURG 42
Tankcode	NZ036304907
Adres	MERCKENBURG 42
Postcode	1082BT
Plaats	Amsterdam
Tank aanwezig	Ja
In gebruik	Nee
Volume	10000
Product	
Status	gevuld met zand
Saneringsbedrijf	
KIWA certificaat	V99.3198
Datum sanering	14-10-1999

Naam locatie	Zuideramstel
Naam	MINERVALAAN 101
Tankcode	NZ036305762
Adres	MINERVALAAN 101
Postcode	1077NV
Plaats	Amsterdam
Tank aanwezig	Nee
In gebruik	Nee
Volume	6000
Product	K3
Status	Verwijderd
Saneringsbedrijf	
KIWA certificaat	
Datum sanering	

## Omgevingsdienst

noordzeekanaalgebied

<b>Naam locatie</b>	Zuideramstel
<b>Naam</b>	MINERVALAAN 102
<b>Tankcode</b>	NZ036305763
<b>Adres</b>	MINERVALAAN 102
<b>Postcode</b>	1077PM
<b>Plaats</b>	Amsterdam
<b>Tank aanwezig</b>	Nee
<b>In gebruik</b>	Nee
<b>Volume</b>	3000
<b>Product</b>	K3
<b>Status</b>	Verwijderd
<b>Saneringsbedrijf</b>	
<b>KIWA certificaat</b>	AP0744
<b>Datum sanering</b>	19-05-1999

<b>Naam locatie</b>	Zuideramstel
<b>Naam</b>	MINERVALAAN 103
<b>Tankcode</b>	NZ036305764
<b>Adres</b>	MINERVALAAN 103
<b>Postcode</b>	1077NV
<b>Plaats</b>	Amsterdam
<b>Tank aanwezig</b>	Nee
<b>In gebruik</b>	Nee
<b>Volume</b>	6000
<b>Product</b>	
<b>Status</b>	Verwijderd
<b>Saneringsbedrijf</b>	
<b>KIWA certificaat</b>	
<b>Datum sanering</b>	

<b>Naam locatie</b>	Zuideramstel
<b>Naam</b>	MINERVALAAN 104
<b>Tankcode</b>	NZ036305765
<b>Adres</b>	MINERVALAAN 104
<b>Postcode</b>	1077PM
<b>Plaats</b>	Amsterdam
<b>Tank aanwezig</b>	Nee
<b>In gebruik</b>	Nee

## Omgevingsdienst noordzeekanaalgebied

Volume	5000
Product	K3
Status	Verwijderd
Saneringsbedrijf	
KIWA certificaat	AS 513
Datum sanering	02-04-1996

Naam locatie	Zuideramstel
Naam	MINERVALAAN 106
Tankcode	NZ036305260
Adres	MINERVALAAN 106
Postcode	1077PM
Plaats	Amsterdam
Tank aanwezig	Ja
In gebruik	Nee
Volume	5000
Product	K3
Status	gevuld met zand
Saneringsbedrijf	
KIWA certificaat	AE 0613
Datum sanering	09-04-1999

Naam locatie	Zuideramstel
Naam	MINERVALAAN 107
Tankcode	NZ036305261
Adres	MINERVALAAN 107
Postcode	1077NV
Plaats	Amsterdam
Tank aanwezig	Nee
In gebruik	Nee
Volume	3000
Product	
Status	Verwijderd
Saneringsbedrijf	
KIWA certificaat	
Datum sanering	

Naam locatie	Zuideramstel
--------------	--------------

## Omgevingsdienst noordzeekanaalgebied

<b>Naam</b>	MINERVALAAN 108
<b>Tankcode</b>	NZ036305262
<b>Adres</b>	MINERVALAAN 108
<b>Postcode</b>	1077PM
<b>Plaats</b>	Amsterdam
<b>Tank aanwezig</b>	Ja
<b>In gebruik</b>	Nee
<b>Volume</b>	3000
<b>Product</b>	K3
<b>Status</b>	gevuld met zand
<b>Saneringsbedrijf</b>	
<b>KIWA certificaat</b>	V97.2030
<b>Datum sanering</b>	04-03-1997

<b>Naam locatie</b>	Zuideramstel
<b>Naam</b>	MINERVALAAN 110
<b>Tankcode</b>	NZ036305264
<b>Adres</b>	MINERVALAAN 110
<b>Postcode</b>	1077PM
<b>Plaats</b>	Amsterdam
<b>Tank aanwezig</b>	Nee
<b>In gebruik</b>	Nee
<b>Volume</b>	3000
<b>Product</b>	K3
<b>Status</b>	Verwijderd
<b>Saneringsbedrijf</b>	
<b>KIWA certificaat</b>	V96.1155
<b>Datum sanering</b>	09-01-1996

<b>Naam locatie</b>	Zuideramstel
<b>Naam</b>	MINERVALAAN 110
<b>Tankcode</b>	NZ036305265
<b>Adres</b>	MINERVALAAN 110
<b>Postcode</b>	1077PM
<b>Plaats</b>	Amsterdam
<b>Tank aanwezig</b>	Nee
<b>In gebruik</b>	Nee
<b>Volume</b>	3000

**Omgevingsdienst**  
noordzeekanaalgebied

Product	K3
Status	Verwijderd
Saneringsbedrijf	
KIWA certificaat	V96.1154.
Datum sanering	09-01-1996

Naam locatie	Zuideramstel
Naam	MINERVALAAN 111
Tankcode	NZ036305266
Adres	MINERVALAAN 111
Postcode	1077NV
Plaats	Amsterdam
Tank aanwezig	Ja
In gebruik	Nee
Volume	3000
Product	K3
Status	gevuld met zand
Saneringsbedrijf	
KIWA certificaat	V99.3022
Datum sanering	29-01-1999

Naam locatie	Zuideramstel
Naam	MINERVALAAN 112
Tankcode	NZ036305267
Adres	MINERVALAAN 112
Postcode	1077PM
Plaats	Amsterdam
Tank aanwezig	Nee
In gebruik	Nee
Volume	3000
Product	K3
Status	Verwijderd
Saneringsbedrijf	
KIWA certificaat	AP0736
Datum sanering	02-06-1999

Naam locatie	Zuideramstel
Naam	

## Omgevingsdienst

noordzeekanaalgebied

	MINERVALAAN 113
<b>Tankcode</b>	NZ036305268
<b>Adres</b>	MINERVALAAN 113
<b>Postcode</b>	1077NV
<b>Plaats</b>	Amsterdam
<b>Tank aanwezig</b>	Ja
<b>In gebruik</b>	Nee
<b>Volume</b>	3000
<b>Product</b>	K3
<b>Status</b>	gevuld met zand
<b>Saneringsbedrijf</b>	
<b>KIWA certificaat</b>	V97.2031
<b>Datum sanering</b>	04-03-1997

<b>Naam locatie</b>	Zuideramstel
<b>Naam</b>	MINERVALAAN 114
<b>Tankcode</b>	NZ036305269
<b>Adres</b>	MINERVALAAN 114
<b>Postcode</b>	1077PM
<b>Plaats</b>	Amsterdam
<b>Tank aanwezig</b>	Nee
<b>In gebruik</b>	Nee
<b>Volume</b>	4000
<b>Product</b>	
<b>Status</b>	Verwijderd
<b>Saneringsbedrijf</b>	
<b>KIWA certificaat</b>	
<b>Datum sanering</b>	

<b>Naam locatie</b>	Zuideramstel
<b>Naam</b>	MINERVALAAN 116
<b>Tankcode</b>	NZ036305270
<b>Adres</b>	MINERVALAAN 116
<b>Postcode</b>	1077PM
<b>Plaats</b>	Amsterdam
<b>Tank aanwezig</b>	Ja
<b>In gebruik</b>	Nee
<b>Volume</b>	3000

**Omgevingsdienst**  
noordzeekanaalgebied

Product	K3
Status	gevuld met zand
Saneringsbedrijf	
KIWA certificaat	AS940222
Datum sanering	28-07-1994

Naam locatie	Zuideramstel
Naam	MINERVALAAN 95
Tankcode	NZ036305757
Adres	MINERVALAAN 95
Postcode	1077NV
Plaats	Amsterdam
Tank aanwezig	Ja
In gebruik	Nee
Volume	3000
Product	K3
Status	gevuld met zand
Saneringsbedrijf	
KIWA certificaat	V97.2029
Datum sanering	04-03-1997

Naam locatie	Zuideramstel
Naam	MINERVALAAN 96
Tankcode	NZ036305758
Adres	MINERVALAAN 96
Postcode	1077PM
Plaats	Amsterdam
Tank aanwezig	Nee
In gebruik	Nee
Volume	3000
Product	K3
Status	Verwijderd
Saneringsbedrijf	
KIWA certificaat	V 94.269
Datum sanering	09-05-1994

Naam locatie	Zuideramstel
Naam	

## Omgevingsdienst

noordzeekanaalgebied

	MINERVALAAN 98
Tankcode	NZ036305760
Adres	MINERVALAAN 98
Postcode	1077PM
Plaats	Amsterdam
Tank aanwezig	Nee
In gebruik	Nee
Volume	3000
Product	K3
Status	Verwijderd
Saneringsbedrijf	
KIWA certificaat	V 94.341
Datum sanering	01-11-1994

Naam locatie	Zuideramstel
Naam	MINERVALAAN 99
Tankcode	NZ036305761
Adres	MINERVALAAN 99
Postcode	1077NV
Plaats	Amsterdam
Tank aanwezig	Ja
In gebruik	Nee
Volume	3000
Product	K3
Status	gevuld met zand
Saneringsbedrijf	
KIWA certificaat	V97.2047
Datum sanering	14-03-1997

Naam locatie	Zuideramstel
Naam	PARNASSUSWEG 220
Tankcode	NZ036306414
Adres	PARNASSUSWEG 220
Postcode	1076AV
Plaats	Amsterdam
Tank aanwezig	Ja
In gebruik	Ja
Volume	1500

## Omgevingsdienst noordzeekanaalgebied

Product	K3
Status	in gebruik
Saneringsbedrijf	
KIWA certificaat	
Datum sanering	

Naam locatie	Zuideramstel
Naam	PETER VAN ANROOYSTRAAT 8
Tankcode	NZ036306610
Adres	PETER VAN ANROOYSTRAAT 8
Postcode	1076BH
Plaats	Amsterdam
Tank aanwezig	Nee
In gebruik	Nee
Volume	20000
Product	K3
Status	Verwijderd
Saneringsbedrijf	
KIWA certificaat	
Datum sanering	29-10-2003

Naam locatie	Zuideramstel
Naam	PETER VAN ANROOYSTRAAT 8
Tankcode	NZ036306611
Adres	PETER VAN ANROOYSTRAAT 8
Postcode	1076BH
Plaats	Amsterdam
Tank aanwezig	Nee
In gebruik	Nee
Volume	20000
Product	K3
Status	Verwijderd
Saneringsbedrijf	
KIWA certificaat	
Datum sanering	29-10-2003

Naam locatie	Zuideramstel
Naam	PRESIDENT KENNEDYLAAN 783

**Omgevingsdienst**  
noordzeekanaalgebied

<b>Tankcode</b>	NZ036307304
<b>Adres</b>	PRESIDENT KENNEDYLAAN 783
<b>Postcode</b>	1079MS
<b>Plaats</b>	Amsterdam
<b>Tank aanwezig</b>	Ja
<b>In gebruik</b>	Ja
<b>Volume</b>	20000
<b>Product</b>	K1
<b>Status</b>	in gebruik
<b>Saneringsbedrijf</b>	
<b>KIWA certificaat</b>	
<b>Datum sanering</b>	

<b>Naam locatie</b>	Zuideramstel
<b>Naam</b>	PRESIDENT KENNEDYLAAN 783
<b>Tankcode</b>	NZ036307305
<b>Adres</b>	PRESIDENT KENNEDYLAAN 783
<b>Postcode</b>	1079MS
<b>Plaats</b>	Amsterdam
<b>Tank aanwezig</b>	Ja
<b>In gebruik</b>	Ja
<b>Volume</b>	10000
<b>Product</b>	K1
<b>Status</b>	in gebruik
<b>Saneringsbedrijf</b>	
<b>KIWA certificaat</b>	
<b>Datum sanering</b>	

<b>Naam locatie</b>	Zuideramstel
<b>Naam</b>	PRESIDENT KENNEDYLAAN 783
<b>Tankcode</b>	NZ036307306
<b>Adres</b>	PRESIDENT KENNEDYLAAN 783
<b>Postcode</b>	1079MS
<b>Plaats</b>	Amsterdam
<b>Tank aanwezig</b>	Ja
<b>In gebruik</b>	Ja
<b>Volume</b>	10000
<b>Product</b>	K3

## Omgevingsdienst

noordzeekanaalgebied

Status	in gebruik
Saneringsbedrijf	
KIWA certificaat	
Datum sanering	

Naam locatie	Zuideramstel
Naam	PRESIDENT KENNEDYLAAN 783
Tankcode	NZ036307307
Adres	PRESIDENT KENNEDYLAAN 783
Postcode	1079MS
Plaats	Amsterdam
Tank aanwezig	Nee
In gebruik	Nee
Volume	10000
Product	K3
Status	Verwijderd
Saneringsbedrijf	
KIWA certificaat	DO01.0073
Datum sanering	11-04-2002

Naam locatie	Zuideramstel
Naam	PRINSES IRENESTRAAT 17A
Tankcode	NZ036306885
Adres	PRINSES IRENESTRAAT 17A
Postcode	1077WT
Plaats	Amsterdam
Tank aanwezig	Nee
In gebruik	Nee
Volume	30000
Product	
Status	Verwijderd
Saneringsbedrijf	
KIWA certificaat	
Datum sanering	

Naam locatie	Zuideramstel
Naam	PRINSES IRENESTRAAT 19
Tankcode	NZ036306886

## Omgevingsdienst

noordzeekanaalgebied

<b>Adres</b>	PRINSES IRENESTRAAT 19
<b>Postcode</b>	1077WT
<b>Plaats</b>	Amsterdam
<b>Tank aanwezig</b>	Nee
<b>In gebruik</b>	Nee
<b>Volume</b>	10000
<b>Product</b>	K3
<b>Status</b>	Verwijderd
<b>Saneringsbedrijf</b>	
<b>KIWA certificaat</b>	V 96.1419
<b>Datum sanering</b>	16-07-1996

<b>Naam locatie</b>	Zuideramstel
<b>Naam</b>	PRINSES IRENESTRAAT 19
<b>Tankcode</b>	NZ036306887
<b>Adres</b>	PRINSES IRENESTRAAT 19
<b>Postcode</b>	1077WT
<b>Plaats</b>	Amsterdam
<b>Tank aanwezig</b>	Onbekend
<b>In gebruik</b>	Onbekend
<b>Volume</b>	5000
<b>Product</b>	K3
<b>Status</b>	Onbekend
<b>Saneringsbedrijf</b>	
<b>KIWA certificaat</b>	
<b>Datum sanering</b>	

<b>Naam locatie</b>	Zuideramstel
<b>Naam</b>	PRINSES IRENESTRAAT 21
<b>Tankcode</b>	NZ036306888
<b>Adres</b>	PRINSES IRENESTRAAT 21
<b>Postcode</b>	1077WT
<b>Plaats</b>	Amsterdam
<b>Tank aanwezig</b>	Nee
<b>In gebruik</b>	Nee
<b>Volume</b>	20000
<b>Product</b>	K3
<b>Status</b>	Verwijderd

## Omgevingsdienst

noordzeekanaalgebied

<b>Saneringsbedrijf</b>	
<b>KIWA certificaat</b>	zonder cert
<b>Datum sanering</b>	

<b>Naam locatie</b>	Zuideramstel
<b>Naam</b>	PRINSES IRENESTRAAT 36
<b>Tankcode</b>	NZ036306889
<b>Adres</b>	PRINSES IRENESTRAAT 36
<b>Postcode</b>	1077WX
<b>Plaats</b>	Amsterdam
<b>Tank aanwezig</b>	Ja
<b>In gebruik</b>	Nee
<b>Volume</b>	10000
<b>Product</b>	K3
<b>Status</b>	gevuld met zand
<b>Saneringsbedrijf</b>	
<b>KIWA certificaat</b>	V97.2313
<b>Datum sanering</b>	16-09-1997

<b>Naam locatie</b>	Zuideramstel
<b>Naam</b>	PRINSES IRENESTRAAT 60
<b>Tankcode</b>	NZ036306890
<b>Adres</b>	PRINSES IRENESTRAAT 60
<b>Postcode</b>	1077WX
<b>Plaats</b>	Amsterdam
<b>Tank aanwezig</b>	Nee
<b>In gebruik</b>	Nee
<b>Volume</b>	3000
<b>Product</b>	
<b>Status</b>	Verwijderd
<b>Saneringsbedrijf</b>	
<b>KIWA certificaat</b>	
<b>Datum sanering</b>	

<b>Naam locatie</b>	Zuideramstel
<b>Naam</b>	PRINSES MARGRIETSTRAAT 10
<b>Tankcode</b>	NZ036306897
<b>Adres</b>	PRINSES MARGRIETSTRAAT 10

## Omgevingsdienst

noordzeekanaalgebied

Postcode	1077LA
Plaats	Amsterdam
Tank aanwezig	Ja
In gebruik	Nee
Volume	3000
Product	K3
Status	gevuld met zand
Saneringsbedrijf	
KIWA certificaat	V97.2363
Datum sanering	28-10-1997

Naam locatie	Zuideramstel
Naam	PRINSES MARGRIETSTRAAT 11
Tankcode	NZ036306898
Adres	PRINSES MARGRIETSTRAAT 11
Postcode	1077KZ
Plaats	Amsterdam
Tank aanwezig	Ja
In gebruik	Nee
Volume	3000
Product	K3
Status	gevuld met zand
Saneringsbedrijf	
KIWA certificaat	V94.249
Datum sanering	26-04-1994

Naam locatie	Zuideramstel
Naam	PRINSES MARGRIETSTRAAT 12
Tankcode	NZ036306899
Adres	PRINSES MARGRIETSTRAAT 12
Postcode	1077LA
Plaats	Amsterdam
Tank aanwezig	Ja
In gebruik	Nee
Volume	3000
Product	K3
Status	gevuld met zand
Saneringsbedrijf	

## Omgevingsdienst

noordzeekanaalgebied

<b>KIWA certificaat</b>	
<b>Datum sanering</b>	08-09-1980

<b>Naam locatie</b>	Zuideramstel
<b>Naam</b>	PRINSES MARGRIETSTRAAT 14
<b>Tankcode</b>	NZ036306900
<b>Adres</b>	PRINSES MARGRIETSTRAAT 14
<b>Postcode</b>	1077LA
<b>Plaats</b>	Amsterdam
<b>Tank aanwezig</b>	Ja
<b>In gebruik</b>	Nee
<b>Volume</b>	3000
<b>Product</b>	K3
<b>Status</b>	gevuld met zand
<b>Saneringsbedrijf</b>	
<b>KIWA certificaat</b>	V97.2026
<b>Datum sanering</b>	04-03-1997

<b>Naam locatie</b>	Zuideramstel
<b>Naam</b>	PRINSES MARGRIETSTRAAT 15
<b>Tankcode</b>	NZ036306901
<b>Adres</b>	PRINSES MARGRIETSTRAAT 15
<b>Postcode</b>	1077KZ
<b>Plaats</b>	Amsterdam
<b>Tank aanwezig</b>	Nee
<b>In gebruik</b>	Nee
<b>Volume</b>	3000
<b>Product</b>	K3
<b>Status</b>	Verwijderd
<b>Saneringsbedrijf</b>	
<b>KIWA certificaat</b>	V94.373
<b>Datum sanering</b>	21-12-1994

<b>Naam locatie</b>	Zuideramstel
<b>Naam</b>	PRINSES MARGRIETSTRAAT 16
<b>Tankcode</b>	NZ036306902
<b>Adres</b>	PRINSES MARGRIETSTRAAT 16
<b>Postcode</b>	

## Omgevingsdienst

noordzeekanaalgebied

	1077LA
<b>Plaats</b>	Amsterdam
<b>Tank aanwezig</b>	Nee
<b>In gebruik</b>	Nee
<b>Volume</b>	3000
<b>Product</b>	K3
<b>Status</b>	Verwijderd
<b>Saneringsbedrijf</b>	
<b>KIWA certificaat</b>	A229409
<b>Datum sanering</b>	22-09-1995

<b>Naam locatie</b>	Zuideramstel
<b>Naam</b>	PRINSES MARGRIETSTRAAT 17
<b>Tankcode</b>	NZ036306903
<b>Adres</b>	PRINSES MARGRIETSTRAAT 17
<b>Postcode</b>	1077KZ
<b>Plaats</b>	Amsterdam
<b>Tank aanwezig</b>	Ja
<b>In gebruik</b>	Nee
<b>Volume</b>	3000
<b>Product</b>	K3
<b>Status</b>	gevuld met zand
<b>Saneringsbedrijf</b>	
<b>KIWA certificaat</b>	D0010109
<b>Datum sanering</b>	07-11-2002

<b>Naam locatie</b>	Zuideramstel
<b>Naam</b>	PRINSES MARGRIETSTRAAT 18
<b>Tankcode</b>	NZ036306904
<b>Adres</b>	PRINSES MARGRIETSTRAAT 18
<b>Postcode</b>	1077LA
<b>Plaats</b>	Amsterdam
<b>Tank aanwezig</b>	Nee
<b>In gebruik</b>	Nee
<b>Volume</b>	3000
<b>Product</b>	K3
<b>Status</b>	Verwijderd
<b>Saneringsbedrijf</b>	

**Omgevingsdienst**  
noordzeekanaalgebied

KIWA certificaat	A29410
Datum sanering	22-09-1995

Naam locatie	Zuideramstel
Naam	PRINSES MARGRIETSTRAAT 19
Tankcode	NZ036306905
Adres	PRINSES MARGRIETSTRAAT 19
Postcode	1077KZ
Plaats	Amsterdam
Tank aanwezig	Nee
In gebruik	Nee
Volume	3000
Product	K3
Status	Verwijderd
Saneringsbedrijf	
KIWA certificaat	V96.1492
Datum sanering	29-11-1996

Naam locatie	Zuideramstel
Naam	PRINSES MARGRIETSTRAAT 2
Tankcode	NZ036306891
Adres	PRINSES MARGRIETSTRAAT 2
Postcode	1077LA
Plaats	Amsterdam
Tank aanwezig	Nee
In gebruik	Nee
Volume	3000
Product	K3
Status	Verwijderd
Saneringsbedrijf	
KIWA certificaat	AS 950048
Datum sanering	06-03-1995

Naam locatie	Zuideramstel
Naam	PRINSES MARGRIETSTRAAT 20
Tankcode	NZ036306906
Adres	PRINSES MARGRIETSTRAAT 20

## Omgevingsdienst

noordzeekanaalgebied

Postcode	1077LA
Plaats	Amsterdam
Tank aanwezig	Nee
In gebruik	Nee
Volume	3000
Product	K3
Status	Verwijderd
Saneringsbedrijf	
KIWA certificaat	V97.2037
Datum sanering	14-03-1997

Naam locatie	Zuideramstel
Naam	PRINSES MARGRIETSTRAAT 21
Tankcode	NZ036306907
Adres	PRINSES MARGRIETSTRAAT 21
Postcode	1077KZ
Plaats	Amsterdam
Tank aanwezig	Nee
In gebruik	Nee
Volume	3000
Product	K3
Status	Verwijderd
Saneringsbedrijf	
KIWA certificaat	V94.190
Datum sanering	15-02-1994

Naam locatie	Zuideramstel
Naam	PRINSES MARGRIETSTRAAT 22
Tankcode	NZ036306908
Adres	PRINSES MARGRIETSTRAAT 22
Postcode	1077LA
Plaats	Amsterdam
Tank aanwezig	Ja
In gebruik	Nee
Volume	3000
Product	K3
Status	gevuld met zand
Saneringsbedrijf	

**Omgevingsdienst**  
noordzeekanaalgebied

<b>KIWA certificaat</b>	
<b>Datum sanering</b>	26-06-1993

<b>Naam locatie</b>	Zuideramstel
<b>Naam</b>	PRINSES MARGRIETSTRAAT 23
<b>Tankcode</b>	NZ036306909
<b>Adres</b>	PRINSES MARGRIETSTRAAT 23
<b>Postcode</b>	1077KZ
<b>Plaats</b>	Amsterdam
<b>Tank aanwezig</b>	Nee
<b>In gebruik</b>	Nee
<b>Volume</b>	3000
<b>Product</b>	K3
<b>Status</b>	Verwijderd
<b>Saneringsbedrijf</b>	
<b>KIWA certificaat</b>	V97.2035
<b>Datum sanering</b>	14-03-1997

<b>Naam locatie</b>	Zuideramstel
<b>Naam</b>	PRINSES MARGRIETSTRAAT 24
<b>Tankcode</b>	NZ036306910
<b>Adres</b>	PRINSES MARGRIETSTRAAT 24
<b>Postcode</b>	1077LA
<b>Plaats</b>	Amsterdam
<b>Tank aanwezig</b>	Nee
<b>In gebruik</b>	Nee
<b>Volume</b>	3000
<b>Product</b>	K3
<b>Status</b>	Verwijderd
<b>Saneringsbedrijf</b>	
<b>KIWA certificaat</b>	V94.189
<b>Datum sanering</b>	15-02-1994

<b>Naam locatie</b>	Zuideramstel
<b>Naam</b>	PRINSES MARGRIETSTRAAT 32
<b>Tankcode</b>	NZ036306911
<b>Adres</b>	PRINSES MARGRIETSTRAAT 32
<b>Postcode</b>	

## Omgevingsdienst

noordzeekanaalgebied

	1077LA
<b>Plaats</b>	Amsterdam
<b>Tank aanwezig</b>	Ja
<b>In gebruik</b>	Nee
<b>Volume</b>	3000
<b>Product</b>	K3
<b>Status</b>	gevuld met zand
<b>Saneringsbedrijf</b>	
<b>KIWA certificaat</b>	V97.2028
<b>Datum sanering</b>	04-03-1997

<b>Naam locatie</b>	Zuideramstel
<b>Naam</b>	PRINSES MARGRIETSTRAAT 34
<b>Tankcode</b>	NZ036306912
<b>Adres</b>	PRINSES MARGRIETSTRAAT 34
<b>Postcode</b>	1077LA
<b>Plaats</b>	Amsterdam
<b>Tank aanwezig</b>	Nee
<b>In gebruik</b>	Nee
<b>Volume</b>	3000
<b>Product</b>	K3
<b>Status</b>	Verwijderd
<b>Saneringsbedrijf</b>	
<b>KIWA certificaat</b>	V93.160
<b>Datum sanering</b>	22-11-1993

<b>Naam locatie</b>	Zuideramstel
<b>Naam</b>	PRINSES MARGRIETSTRAAT 42
<b>Tankcode</b>	NZ036306913
<b>Adres</b>	PRINSES MARGRIETSTRAAT 42
<b>Postcode</b>	1077LA
<b>Plaats</b>	Amsterdam
<b>Tank aanwezig</b>	Nee
<b>In gebruik</b>	Nee
<b>Volume</b>	3000
<b>Product</b>	
<b>Status</b>	Verwijderd
<b>Saneringsbedrijf</b>	

## Omgevingsdienst

noordzeekanaalgebied

KIWA certificaat	V 95.596
Datum sanering	07-05-1995

Naam locatie	Zuideramstel
Naam	PRINSES MARGRIETSTRAAT 44
Tankcode	NZ036306914
Adres	PRINSES MARGRIETSTRAAT 44
Postcode	1077LA
Plaats	Amsterdam
Tank aanwezig	Nee
In gebruik	Nee
Volume	3000
Product	K3
Status	Verwijderd
Saneringsbedrijf	
KIWA certificaat	V96.1488
Datum sanering	29-11-1996

Naam locatie	Zuideramstel
Naam	PRINSES MARGRIETSTRAAT 5
Tankcode	NZ036306892
Adres	PRINSES MARGRIETSTRAAT 5
Postcode	1077KZ
Plaats	Amsterdam
Tank aanwezig	Onbekend
In gebruik	Nee
Volume	2000
Product	K3
Status	nee
Saneringsbedrijf	
KIWA certificaat	
Datum sanering	

Naam locatie	Zuideramstel
Naam	PRINSES MARGRIETSTRAAT 50
Tankcode	NZ036306915
Adres	PRINSES MARGRIETSTRAAT 50
Postcode	1077LA

## Omgevingsdienst

noordzeekanaalgebied

<b>Plaats</b>	Amsterdam
<b>Tank aanwezig</b>	Nee
<b>In gebruik</b>	Nee
<b>Volume</b>	3000
<b>Product</b>	K3
<b>Status</b>	Verwijderd
<b>Saneringsbedrijf</b>	
<b>KIWA certificaat</b>	W06020M1-03
<b>Datum sanering</b>	20-01-2006

<b>Naam locatie</b>	Zuideramstel
<b>Naam</b>	PRINSES MARGRIETSTRAAT 52
<b>Tankcode</b>	NZ036306916
<b>Adres</b>	PRINSES MARGRIETSTRAAT 52
<b>Postcode</b>	1077LA
<b>Plaats</b>	Amsterdam
<b>Tank aanwezig</b>	Ja
<b>In gebruik</b>	Nee
<b>Volume</b>	3000
<b>Product</b>	K3
<b>Status</b>	gevuld met zand
<b>Saneringsbedrijf</b>	
<b>KIWA certificaat</b>	V97.2032
<b>Datum sanering</b>	04-03-1997

<b>Naam locatie</b>	Zuideramstel
<b>Naam</b>	PRINSES MARGRIETSTRAAT 6
<b>Tankcode</b>	NZ036306893
<b>Adres</b>	PRINSES MARGRIETSTRAAT 6
<b>Postcode</b>	1077LA
<b>Plaats</b>	Amsterdam
<b>Tank aanwezig</b>	Nee
<b>In gebruik</b>	Nee
<b>Volume</b>	3000
<b>Product</b>	K3
<b>Status</b>	Verwijderd
<b>Saneringsbedrijf</b>	
<b>KIWA certificaat</b>	

**Omgevingsdienst**  
noordzeekanaalgebied

<b>Datum sanering</b>	
-----------------------	--

<b>Naam locatie</b>	Zuideramstel
<b>Naam</b>	PRINSES MARGRIETSTRAAT 7
<b>Tankcode</b>	NZ036306894
<b>Adres</b>	PRINSES MARGRIETSTRAAT 7
<b>Postcode</b>	1077KZ
<b>Plaats</b>	Amsterdam
<b>Tank aanwezig</b>	Nee
<b>In gebruik</b>	Nee
<b>Volume</b>	3000
<b>Product</b>	K3
<b>Status</b>	Verwijderd
<b>Saneringsbedrijf</b>	
<b>KIWA certificaat</b>	V96.1494.
<b>Datum sanering</b>	29-11-1996

<b>Naam locatie</b>	Zuideramstel
<b>Naam</b>	PRINSES MARGRIETSTRAAT 8
<b>Tankcode</b>	NZ036306895
<b>Adres</b>	PRINSES MARGRIETSTRAAT 8
<b>Postcode</b>	1077LA
<b>Plaats</b>	Amsterdam
<b>Tank aanwezig</b>	Ja
<b>In gebruik</b>	Nee
<b>Volume</b>	3000
<b>Product</b>	K3
<b>Status</b>	gevuld met zand
<b>Saneringsbedrijf</b>	
<b>KIWA certificaat</b>	AP0745
<b>Datum sanering</b>	02-06-1999

<b>Naam locatie</b>	Zuideramstel
<b>Naam</b>	PRINSES MARGRIETSTRAAT 9
<b>Tankcode</b>	NZ036306896
<b>Adres</b>	PRINSES MARGRIETSTRAAT 9
<b>Postcode</b>	1077KZ
<b>Plaats</b>	

**Omgevingsdienst**  
noordzeekanaalgebied

	Amsterdam
Tank aanwezig	Ja
In gebruik	Nee
Volume	3000
Product	K3
Status	gevuld met zand
Saneringsbedrijf	
KIWA certificaat	V99.3014
Datum sanering	13-01-1999

Naam locatie	Zuideramstel
Naam	PRINSES MARIJKESTRAAT 10
Tankcode	NZ036306923
Adres	PRINSES MARIJKESTRAAT 10
Postcode	1077XC
Plaats	Amsterdam
Tank aanwezig	Nee
In gebruik	Nee
Volume	3000
Product	K3
Status	Verwijderd
Saneringsbedrijf	
KIWA certificaat	V97.2006
Datum sanering	27-02-1997

Naam locatie	Zuideramstel
Naam	PRINSES MARIJKESTRAAT 11
Tankcode	NZ036306924
Adres	PRINSES MARIJKESTRAAT 11
Postcode	1077XA
Plaats	Amsterdam
Tank aanwezig	Nee
In gebruik	Nee
Volume	3000
Product	K3
Status	Verwijderd
Saneringsbedrijf	
KIWA certificaat	V97.2308

**Omgevingsdienst**  
noordzeekanaalgebied

Datum sanering	16-09-1997
----------------	------------

Naam locatie	Zuideramstel
Naam	PRINSES MARIJKESTRAAT 12
Tankcode	NZ036306925
Adres	PRINSES MARIJKESTRAAT 12
Postcode	1077XC
Plaats	Amsterdam
Tank aanwezig	Nee
In gebruik	Nee
Volume	2000
Product	K3
Status	Verwijderd
Saneringsbedrijf	
KIWA certificaat	AF535
Datum sanering	01-07-1994

Naam locatie	Zuideramstel
Naam	PRINSES MARIJKESTRAAT 13
Tankcode	NZ036306926
Adres	PRINSES MARIJKESTRAAT 13
Postcode	1077XA
Plaats	Amsterdam
Tank aanwezig	Nee
In gebruik	Nee
Volume	3000
Product	K3
Status	Verwijderd
Saneringsbedrijf	
KIWA certificaat	V97.2306
Datum sanering	16-09-1997

Naam locatie	Zuideramstel
Naam	PRINSES MARIJKESTRAAT 14
Tankcode	NZ036306927
Adres	PRINSES MARIJKESTRAAT 14
Postcode	1077XC

## Omgevingsdienst

noordzeekanaalgebied

<b>Plaats</b>	Amsterdam
<b>Tank aanwezig</b>	Nee
<b>In gebruik</b>	Nee
<b>Volume</b>	3000
<b>Product</b>	K3
<b>Status</b>	Verwijderd
<b>Saneringsbedrijf</b>	
<b>KIWA certificaat</b>	V97.2005
<b>Datum sanering</b>	27-02-1997

<b>Naam locatie</b>	Zuideramstel
<b>Naam</b>	PRINSES MARIJKESTRAAT 15
<b>Tankcode</b>	NZ036306928
<b>Adres</b>	PRINSES MARIJKESTRAAT 15
<b>Postcode</b>	1077XA
<b>Plaats</b>	Amsterdam
<b>Tank aanwezig</b>	Ja
<b>In gebruik</b>	Nee
<b>Volume</b>	3000
<b>Product</b>	K3
<b>Status</b>	gevuld met zand
<b>Saneringsbedrijf</b>	
<b>KIWA certificaat</b>	V98.2798
<b>Datum sanering</b>	02-07-1998

<b>Naam locatie</b>	Zuideramstel
<b>Naam</b>	PRINSES MARIJKESTRAAT 16
<b>Tankcode</b>	NZ036306929
<b>Adres</b>	PRINSES MARIJKESTRAAT 16
<b>Postcode</b>	1077XC
<b>Plaats</b>	Amsterdam
<b>Tank aanwezig</b>	Nee
<b>In gebruik</b>	Nee
<b>Volume</b>	3000
<b>Product</b>	K3
<b>Status</b>	Verwijderd
<b>Saneringsbedrijf</b>	
<b>KIWA certificaat</b>	V97.2307

**Omgevingsdienst**  
noordzeekanaalgebied

Datum sanering	16-09-1997
----------------	------------

Naam locatie	Zuideramstel
Naam	PRINSES MARIJKESTRAAT 17
Tankcode	NZ036306930
Adres	PRINSES MARIJKESTRAAT 17
Postcode	1077XA
Plaats	Amsterdam
Tank aanwezig	Nee
In gebruik	Nee
Volume	5000
Product	K3
Status	Verwijderd
Saneringsbedrijf	
KIWA certificaat	V97.2008
Datum sanering	26-03-1997

Naam locatie	Zuideramstel
Naam	PRINSES MARIJKESTRAAT 18
Tankcode	NZ036306931
Adres	PRINSES MARIJKESTRAAT 18
Postcode	1077XC
Plaats	Amsterdam
Tank aanwezig	Ja
In gebruik	Nee
Volume	2000
Product	K3
Status	gevuld met zand
Saneringsbedrijf	
KIWA certificaat	
Datum sanering	08-09-1989

Naam locatie	Zuideramstel
Naam	PRINSES MARIJKESTRAAT 19
Tankcode	NZ036306932
Adres	PRINSES MARIJKESTRAAT 19
Postcode	1077XB
Plaats	

## Omgevingsdienst noordzeekanaalgebied

	Amsterdam
Tank aanwezig	Nee
In gebruik	Nee
Volume	5000
Product	K3
Status	Verwijderd
Saneringsbedrijf	
KIWA certificaat	V97.2011
Datum sanering	27-02-1997

Naam locatie	Zuideramstel
Naam	PRINSES MARIJKESTRAAT 20
Tankcode	NZ036306933
Adres	PRINSES MARIJKESTRAAT 20
Postcode	1077XC
Plaats	Amsterdam
Tank aanwezig	Ja
In gebruik	Nee
Volume	2000
Product	K3
Status	gevuld met zand
Saneringsbedrijf	
KIWA certificaat	
Datum sanering	05-12-1983

Naam locatie	Zuideramstel
Naam	PRINSES MARIJKESTRAAT 21
Tankcode	NZ036306934
Adres	PRINSES MARIJKESTRAAT 21
Postcode	1077XB
Plaats	Amsterdam
Tank aanwezig	Nee
In gebruik	Nee
Volume	3000
Product	K3
Status	Verwijderd
Saneringsbedrijf	
KIWA certificaat	AK3086

**Omgevingsdienst**  
noordzeekanaalgebied

Datum sanering	08-09-1995
----------------	------------

Naam locatie	Zuideramstel
Naam	PRINSES MARIJKESTRAAT 21
Tankcode	NZ036306935
Adres	PRINSES MARIJKESTRAAT 21
Postcode	1077XB
Plaats	Amsterdam
Tank aanwezig	Nee
In gebruik	Nee
Volume	3000
Product	K3
Status	Verwijderd
Saneringsbedrijf	
KIWA certificaat	AK3085
Datum sanering	08-09-1995

Naam locatie	Zuideramstel
Naam	PRINSES MARIJKESTRAAT 22
Tankcode	NZ036306936
Adres	PRINSES MARIJKESTRAAT 22
Postcode	1077XC
Plaats	Amsterdam
Tank aanwezig	Nee
In gebruik	Nee
Volume	3000
Product	K3
Status	Verwijderd
Saneringsbedrijf	
KIWA certificaat	V95.715
Datum sanering	29-06-1995

Naam locatie	Zuideramstel
Naam	PRINSES MARIJKESTRAAT 23
Tankcode	NZ036306937
Adres	PRINSES MARIJKESTRAAT 23
Postcode	1077XB

## Omgevingsdienst

noordzeekanaalgebied

<b>Plaats</b>	Amsterdam
<b>Tank aanwezig</b>	Nee
<b>In gebruik</b>	Nee
<b>Volume</b>	3000
<b>Product</b>	K3
<b>Status</b>	Verwijderd
<b>Saneringsbedrijf</b>	
<b>KIWA certificaat</b>	V98.2874
<b>Datum sanering</b>	29-10-1998

<b>Naam locatie</b>	Zuideramstel
<b>Naam</b>	PRINSES MARIJKESTRAAT 24
<b>Tankcode</b>	NZ036306938
<b>Adres</b>	PRINSES MARIJKESTRAAT 24
<b>Postcode</b>	1077XC
<b>Plaats</b>	Amsterdam
<b>Tank aanwezig</b>	Ja
<b>In gebruik</b>	Nee
<b>Volume</b>	2000
<b>Product</b>	K3
<b>Status</b>	gevuld met zand
<b>Saneringsbedrijf</b>	
<b>KIWA certificaat</b>	F826
<b>Datum sanering</b>	15-12-1992

<b>Naam locatie</b>	Zuideramstel
<b>Naam</b>	PRINSES MARIJKESTRAAT 25
<b>Tankcode</b>	NZ036306939
<b>Adres</b>	PRINSES MARIJKESTRAAT 25
<b>Postcode</b>	1077XB
<b>Plaats</b>	Amsterdam
<b>Tank aanwezig</b>	Nee
<b>In gebruik</b>	Nee
<b>Volume</b>	3000
<b>Product</b>	K3
<b>Status</b>	Verwijderd
<b>Saneringsbedrijf</b>	
<b>KIWA certificaat</b>	V96.1497

**Omgevingsdienst**  
noordzeekanaalgebied

Datum sanering	29-11-1996
----------------	------------

Naam locatie	Zuideramstel
Naam	PRINSES MARIJKESTRAAT 26
Tankcode	NZ036306940
Adres	PRINSES MARIJKESTRAAT 26
Postcode	1077XC
Plaats	Amsterdam
Tank aanwezig	Nee
In gebruik	Nee
Volume	3000
Product	K3
Status	Verwijderd
Saneringsbedrijf	
KIWA certificaat	V97.2004
Datum sanering	27-02-1997

Naam locatie	Zuideramstel
Naam	PRINSES MARIJKESTRAAT 27
Tankcode	NZ036306941
Adres	PRINSES MARIJKESTRAAT 27
Postcode	1077XB
Plaats	Amsterdam
Tank aanwezig	Nee
In gebruik	Nee
Volume	3000
Product	K3
Status	Verwijderd
Saneringsbedrijf	
KIWA certificaat	V96.1501
Datum sanering	29-11-1996

Naam locatie	Zuideramstel
Naam	PRINSES MARIJKESTRAAT 28
Tankcode	NZ036306942
Adres	PRINSES MARIJKESTRAAT 28
Postcode	1077XC

## Omgevingsdienst

noordzeekanaalgebied

<b>Plaats</b>	Amsterdam
<b>Tank aanwezig</b>	Nee
<b>In gebruik</b>	Nee
<b>Volume</b>	3000
<b>Product</b>	K3
<b>Status</b>	Verwijderd
<b>Saneringsbedrijf</b>	
<b>KIWA certificaat</b>	V96.1496
<b>Datum sanering</b>	29-11-1996

<b>Naam locatie</b>	Zuideramstel
<b>Naam</b>	PRINSES MARIJKESTRAAT 29
<b>Tankcode</b>	NZ036306943
<b>Adres</b>	PRINSES MARIJKESTRAAT 29
<b>Postcode</b>	1077XB
<b>Plaats</b>	Amsterdam
<b>Tank aanwezig</b>	Nee
<b>In gebruik</b>	Nee
<b>Volume</b>	3000
<b>Product</b>	K3
<b>Status</b>	Verwijderd
<b>Saneringsbedrijf</b>	
<b>KIWA certificaat</b>	V96.1499
<b>Datum sanering</b>	29-11-1996

<b>Naam locatie</b>	Zuideramstel
<b>Naam</b>	PRINSES MARIJKESTRAAT 3
<b>Tankcode</b>	NZ036306917
<b>Adres</b>	PRINSES MARIJKESTRAAT 3
<b>Postcode</b>	1077XA
<b>Plaats</b>	Amsterdam
<b>Tank aanwezig</b>	Nee
<b>In gebruik</b>	Nee
<b>Volume</b>	3000
<b>Product</b>	K3
<b>Status</b>	Verwijderd
<b>Saneringsbedrijf</b>	
<b>KIWA certificaat</b>	V97.2000

**Omgevingsdienst**  
noordzeekanaalgebied

Datum sanering	27-02-1997
----------------	------------

Naam locatie	Zuideramstel
Naam	PRINSES MARIJKESTRAAT 30
Tankcode	NZ036306944
Adres	PRINSES MARIJKESTRAAT 30
Postcode	1077XC
Plaats	Amsterdam
Tank aanwezig	Nee
In gebruik	Nee
Volume	3000
Product	K3
Status	Verwijderd
Saneringsbedrijf	
KIWA certificaat	V97.2003
Datum sanering	27-02-1997

Naam locatie	Zuideramstel
Naam	PRINSES MARIJKESTRAAT 31
Tankcode	NZ036306945
Adres	PRINSES MARIJKESTRAAT 31
Postcode	1077XB
Plaats	Amsterdam
Tank aanwezig	Nee
In gebruik	Nee
Volume	3000
Product	K3
Status	Verwijderd
Saneringsbedrijf	
KIWA certificaat	V96.1498
Datum sanering	29-11-1996

Naam locatie	Zuideramstel
Naam	PRINSES MARIJKESTRAAT 32
Tankcode	NZ036306946
Adres	PRINSES MARIJKESTRAAT 32
Postcode	1077XD

## Omgevingsdienst

noordzeekanaalgebied

<b>Plaats</b>	Amsterdam
<b>Tank aanwezig</b>	Nee
<b>In gebruik</b>	Nee
<b>Volume</b>	3000
<b>Product</b>	K3
<b>Status</b>	Verwijderd
<b>Saneringsbedrijf</b>	
<b>KIWA certificaat</b>	V97.2007
<b>Datum sanering</b>	27-02-1997

<b>Naam locatie</b>	Zuideramstel
<b>Naam</b>	PRINSES MARIJKESTRAAT 33
<b>Tankcode</b>	NZ036306947
<b>Adres</b>	PRINSES MARIJKESTRAAT 33
<b>Postcode</b>	1077XB
<b>Plaats</b>	Amsterdam
<b>Tank aanwezig</b>	Nee
<b>In gebruik</b>	Nee
<b>Volume</b>	3000
<b>Product</b>	K3
<b>Status</b>	Verwijderd
<b>Saneringsbedrijf</b>	
<b>KIWA certificaat</b>	V97.1532
<b>Datum sanering</b>	17-03-1998

<b>Naam locatie</b>	Zuideramstel
<b>Naam</b>	PRINSES MARIJKESTRAAT 34
<b>Tankcode</b>	NZ036306948
<b>Adres</b>	PRINSES MARIJKESTRAAT 34
<b>Postcode</b>	1077XD
<b>Plaats</b>	Amsterdam
<b>Tank aanwezig</b>	Nee
<b>In gebruik</b>	Nee
<b>Volume</b>	3000
<b>Product</b>	K3
<b>Status</b>	Verwijderd
<b>Saneringsbedrijf</b>	
<b>KIWA certificaat</b>	AW769

## Omgevingsdienst

noordzeekanaalgebied

Datum sanering	24-03-1999
----------------	------------

Naam locatie	Zuideramstel
Naam	PRINSES MARIJKESTRAAT 35
Tankcode	NZ036306949
Adres	PRINSES MARIJKESTRAAT 35
Postcode	1077XB
Plaats	Amsterdam
Tank aanwezig	Ja
In gebruik	Nee
Volume	3000
Product	K3
Status	gevuld met zand
Saneringsbedrijf	
KIWA certificaat	V96.1506
Datum sanering	29-11-1996

Naam locatie	Zuideramstel
Naam	PRINSES MARIJKESTRAAT 36
Tankcode	NZ036306950
Adres	PRINSES MARIJKESTRAAT 36
Postcode	1077XD
Plaats	Amsterdam
Tank aanwezig	Ja
In gebruik	Nee
Volume	3000
Product	K3
Status	gevuld met zand
Saneringsbedrijf	
KIWA certificaat	
Datum sanering	13-01-1983

Naam locatie	Zuideramstel
Naam	PRINSES MARIJKESTRAAT 38
Tankcode	NZ036306951
Adres	PRINSES MARIJKESTRAAT 38
Postcode	1077XD
Plaats	

## Omgevingsdienst

noordzeekanaalgebied

	Amsterdam
Tank aanwezig	Nee
In gebruik	Nee
Volume	3000
Product	K3
Status	Verwijderd
Saneringsbedrijf	
KIWA certificaat	V97.2316
Datum sanering	24-09-1997

Naam locatie	Zuideramstel
Naam	PRINSES MARIJKESTRAAT 38
Tankcode	NZ036306952
Adres	PRINSES MARIJKESTRAAT 38
Postcode	1077XD
Plaats	Amsterdam
Tank aanwezig	Nee
In gebruik	Nee
Volume	3000
Product	K3
Status	Verwijderd
Saneringsbedrijf	
KIWA certificaat	V97.2315
Datum sanering	24-09-1997

Naam locatie	Zuideramstel
Naam	PRINSES MARIJKESTRAAT 4
Tankcode	NZ036306918
Adres	PRINSES MARIJKESTRAAT 4
Postcode	1077XC
Plaats	Amsterdam
Tank aanwezig	Nee
In gebruik	Nee
Volume	3000
Product	K3
Status	Verwijderd
Saneringsbedrijf	
KIWA certificaat	V97.2001

**Omgevingsdienst**  
noordzeekanaalgebied

Datum sanering	27-02-1997
----------------	------------

Naam locatie	Zuideramstel
Naam	PRINSES MARIJKESTRAAT 40
Tankcode	NZ036306953
Adres	PRINSES MARIJKESTRAAT 40
Postcode	1077XD
Plaats	Amsterdam
Tank aanwezig	Nee
In gebruik	Nee
Volume	3000
Product	K3
Status	Verwijderd
Saneringsbedrijf	
KIWA certificaat	V97.2002
Datum sanering	27-02-1997

Naam locatie	Zuideramstel
Naam	PRINSES MARIJKESTRAAT 42
Tankcode	NZ036306954
Adres	PRINSES MARIJKESTRAAT 42
Postcode	1077XD
Plaats	Amsterdam
Tank aanwezig	Nee
In gebruik	Nee
Volume	3000
Product	K3
Status	Verwijderd
Saneringsbedrijf	
KIWA certificaat	V96.1504
Datum sanering	29-11-1996

Naam locatie	Zuideramstel
Naam	PRINSES MARIJKESTRAAT 46
Tankcode	NZ036306955
Adres	PRINSES MARIJKESTRAAT 46
Postcode	1077XD

## Omgevingsdienst noordzeekanaalgebied

<b>Plaats</b>	Amsterdam
<b>Tank aanwezig</b>	Nee
<b>In gebruik</b>	Nee
<b>Volume</b>	3000
<b>Product</b>	K3
<b>Status</b>	Verwijderd
<b>Saneringsbedrijf</b>	
<b>KIWA certificaat</b>	V96.1503.
<b>Datum sanering</b>	29-11-1996

<b>Naam locatie</b>	Zuideramstel
<b>Naam</b>	PRINSES MARIJKESTRAAT 5
<b>Tankcode</b>	NZ036306919
<b>Adres</b>	PRINSES MARIJKESTRAAT 5
<b>Postcode</b>	1077XA
<b>Plaats</b>	Amsterdam
<b>Tank aanwezig</b>	Ja
<b>In gebruik</b>	Nee
<b>Volume</b>	3000
<b>Product</b>	K3
<b>Status</b>	gevuld met zand
<b>Saneringsbedrijf</b>	
<b>KIWA certificaat</b>	V97.2310
<b>Datum sanering</b>	16-09-1997

<b>Naam locatie</b>	Zuideramstel
<b>Naam</b>	PRINSES MARIJKESTRAAT 58
<b>Tankcode</b>	NZ036306956
<b>Adres</b>	PRINSES MARIJKESTRAAT 58
<b>Postcode</b>	1077XD
<b>Plaats</b>	Amsterdam
<b>Tank aanwezig</b>	Ja
<b>In gebruik</b>	Nee
<b>Volume</b>	3000
<b>Product</b>	K3
<b>Status</b>	gevuld met zand
<b>Saneringsbedrijf</b>	
<b>KIWA certificaat</b>	V97.2010

**Omgevingsdienst**  
noordzeekanaalgebied

Datum sanering	27-02-1997
----------------	------------

Naam locatie	Zuideramstel
Naam	PRINSES MARIJKESTRAAT 6
Tankcode	NZ036306920
Adres	PRINSES MARIJKESTRAAT 6
Postcode	1077XC
Plaats	Amsterdam
Tank aanwezig	Ja
In gebruik	Nee
Volume	3000
Product	K3
Status	gevuld met zand
Saneringsbedrijf	
KIWA certificaat	V97.2009
Datum sanering	27-02-1997

Naam locatie	Zuideramstel
Naam	PRINSES MARIJKESTRAAT 60
Tankcode	NZ036306957
Adres	PRINSES MARIJKESTRAAT 60
Postcode	1077XD
Plaats	Amsterdam
Tank aanwezig	Ja
In gebruik	Nee
Volume	3000
Product	K3
Status	gevuld met zand
Saneringsbedrijf	
KIWA certificaat	V96.1502
Datum sanering	29-11-1996

Naam locatie	Zuideramstel
Naam	PRINSES MARIJKESTRAAT 8
Tankcode	NZ036306921
Adres	PRINSES MARIJKESTRAAT 8
Postcode	1077XC

## Omgevingsdienst

noordzeekanaalgebied

<b>Plaats</b>	Amsterdam
<b>Tank aanwezig</b>	Nee
<b>In gebruik</b>	Nee
<b>Volume</b>	3000
<b>Product</b>	K3
<b>Status</b>	Verwijderd
<b>Saneringsbedrijf</b>	
<b>KIWA certificaat</b>	V97.1848
<b>Datum sanering</b>	14-03-1997

<b>Naam locatie</b>	Zuideramstel
<b>Naam</b>	PRINSES MARIJKESTRAAT 9
<b>Tankcode</b>	NZ036306922
<b>Adres</b>	PRINSES MARIJKESTRAAT 9
<b>Postcode</b>	1077XA
<b>Plaats</b>	Amsterdam
<b>Tank aanwezig</b>	Nee
<b>In gebruik</b>	Nee
<b>Volume</b>	3000
<b>Product</b>	K3
<b>Status</b>	Verwijderd
<b>Saneringsbedrijf</b>	
<b>KIWA certificaat</b>	-
<b>Datum sanering</b>	01-03-2005

<b>Naam locatie</b>	Zuideramstel
<b>Naam</b>	STICHTSTRAAT 1
<b>Tankcode</b>	NZ036308057
<b>Adres</b>	STICHTSTRAAT 1
<b>Postcode</b>	1079RB
<b>Plaats</b>	Amsterdam
<b>Tank aanwezig</b>	Ja
<b>In gebruik</b>	Nee
<b>Volume</b>	2000
<b>Product</b>	K3
<b>Status</b>	gevuld met zand
<b>Saneringsbedrijf</b>	
<b>KIWA certificaat</b>	A.34604.

**Omgevingsdienst**  
noordzeekanaalgebied

Datum sanering	30-05-1997
----------------	------------

Naam locatie	Zuideramstel
Naam	STICHTSTRAAT 11
Tankcode	NZ036308060
Adres	STICHTSTRAAT 11
Postcode	1079RB
Plaats	Amsterdam
Tank aanwezig	Ja
In gebruik	Nee
Volume	2000
Product	K3
Status	gevuld met zand
Saneringsbedrijf	
KIWA certificaat	A.36585
Datum sanering	07-09-1998

Naam locatie	Zuideramstel
Naam	STICHTSTRAAT 13
Tankcode	NZ036308061
Adres	STICHTSTRAAT 13
Postcode	1079RB
Plaats	Amsterdam
Tank aanwezig	Ja
In gebruik	Nee
Volume	3000
Product	K3
Status	gevuld met zand
Saneringsbedrijf	
KIWA certificaat	A.34605.
Datum sanering	30-05-1997

Naam locatie	Zuideramstel
Naam	STICHTSTRAAT 15
Tankcode	NZ036308062
Adres	STICHTSTRAAT 15
Postcode	1079RB

## Omgevingsdienst

noordzeekanaalgebied

<b>Plaats</b>	Amsterdam
<b>Tank aanwezig</b>	Ja
<b>In gebruik</b>	Nee
<b>Volume</b>	3000
<b>Product</b>	K3
<b>Status</b>	gevuld met zand
<b>Saneringsbedrijf</b>	
<b>KIWA certificaat</b>	A.34606.
<b>Datum sanering</b>	30-05-1997

<b>Naam locatie</b>	Zuideramstel
<b>Naam</b>	STICHTSTRAAT 19
<b>Tankcode</b>	NZ036308063
<b>Adres</b>	STICHTSTRAAT 19
<b>Postcode</b>	1079RB
<b>Plaats</b>	Amsterdam
<b>Tank aanwezig</b>	Ja
<b>In gebruik</b>	Nee
<b>Volume</b>	2000
<b>Product</b>	K3
<b>Status</b>	gevuld met zand
<b>Saneringsbedrijf</b>	
<b>KIWA certificaat</b>	A.35681.
<b>Datum sanering</b>	08-01-1998

<b>Naam locatie</b>	Zuideramstel
<b>Naam</b>	STICHTSTRAAT 23
<b>Tankcode</b>	NZ036308064
<b>Adres</b>	STICHTSTRAAT 23
<b>Postcode</b>	1079RB
<b>Plaats</b>	Amsterdam
<b>Tank aanwezig</b>	Ja
<b>In gebruik</b>	Nee
<b>Volume</b>	2000
<b>Product</b>	K3
<b>Status</b>	gevuld met zand
<b>Saneringsbedrijf</b>	
<b>KIWA certificaat</b>	A.34607

**Omgevingsdienst**  
noordzeekanaalgebied

Datum sanering	30-05-1997
----------------	------------

Naam locatie	Zuideramstel
Naam	STICHTSTRAAT 3
Tankcode	NZ036308058
Adres	STICHTSTRAAT 3
Postcode	1079RB
Plaats	Amsterdam
Tank aanwezig	Ja
In gebruik	Nee
Volume	2000
Product	K3
Status	gevuld met zand
Saneringsbedrijf	
KIWA certificaat	A.35260.
Datum sanering	14-10-1997

Naam locatie	Zuideramstel
Naam	STICHTSTRAAT 5
Tankcode	NZ036308059
Adres	STICHTSTRAAT 5
Postcode	1079RB
Plaats	Amsterdam
Tank aanwezig	Ja
In gebruik	Nee
Volume	3000
Product	K3
Status	gevuld met zand
Saneringsbedrijf	
KIWA certificaat	A.35447
Datum sanering	14-11-1997

Naam locatie	Zuideramstel
Naam	TEILINGEN 1
Tankcode	NZ036308239
Adres	TEILINGEN 1
Postcode	1082JP

**Omgevingsdienst**  
noordzeekanaalgebied

<b>Plaats</b>	Amsterdam
<b>Tank aanwezig</b>	Nee
<b>In gebruik</b>	Nee
<b>Volume</b>	10000
<b>Product</b>	K3
<b>Status</b>	Verwijderd
<b>Saneringsbedrijf</b>	
<b>KIWA certificaat</b>	BO65
<b>Datum sanering</b>	29-10-1996

<b>Naam locatie</b>	Zuideramstel
<b>Naam</b>	TEILINGEN 1
<b>Tankcode</b>	NZ036308240
<b>Adres</b>	TEILINGEN 1
<b>Postcode</b>	1082JP
<b>Plaats</b>	Amsterdam
<b>Tank aanwezig</b>	Nee
<b>In gebruik</b>	Nee
<b>Volume</b>	10000
<b>Product</b>	K3
<b>Status</b>	Verwijderd
<b>Saneringsbedrijf</b>	
<b>KIWA certificaat</b>	BI-1159
<b>Datum sanering</b>	10-11-1997

<b>Naam locatie</b>	Zuideramstel
<b>Naam</b>	TEILINGEN 1
<b>Tankcode</b>	NZ036308241
<b>Adres</b>	TEILINGEN 1
<b>Postcode</b>	1082JP
<b>Plaats</b>	Amsterdam
<b>Tank aanwezig</b>	Nee
<b>In gebruik</b>	Nee
<b>Volume</b>	10000
<b>Product</b>	K3
<b>Status</b>	Verwijderd
<b>Saneringsbedrijf</b>	
<b>KIWA certificaat</b>	BI-1160

**Omgevingsdienst**  
noordzeekanaalgebied

<b>Datum sanering</b>	10-11-1997
-----------------------	------------

<b>Naam locatie</b>	Zuideramstel
<b>Naam</b>	TROMPENBURGSTRAAT 30
<b>Tankcode</b>	NZ036308077
<b>Adres</b>	TROMPENBURGSTRAAT 30
<b>Postcode</b>	1079TZ
<b>Plaats</b>	Amsterdam
<b>Tank aanwezig</b>	Ja
<b>In gebruik</b>	Nee
<b>Volume</b>	12000
<b>Product</b>	
<b>Status</b>	leeg
<b>Saneringsbedrijf</b>	
<b>KIWA certificaat</b>	17327
<b>Datum sanering</b>	

<b>Naam locatie</b>	Zuideramstel
<b>Naam</b>	VALKENSTEIN 10
<b>Tankcode</b>	NZ036309736
<b>Adres</b>	VALKENSTEIN 10
<b>Postcode</b>	1082BN
<b>Plaats</b>	Amsterdam
<b>Tank aanwezig</b>	Ja
<b>In gebruik</b>	Nee
<b>Volume</b>	10000
<b>Product</b>	K3
<b>Status</b>	gevuld met zand
<b>Saneringsbedrijf</b>	
<b>KIWA certificaat</b>	
<b>Datum sanering</b>	24-09-1998

<b>Naam locatie</b>	Zuideramstel
<b>Naam</b>	VALKENSTEIN 541
<b>Tankcode</b>	NZ036309737
<b>Adres</b>	VALKENSTEIN 541
<b>Postcode</b>	1082BP
<b>Plaats</b>	Amsterdam

## Omgevingsdienst noordzeekanaalgebied

Tank aanwezig	Onbekend
In gebruik	Nee
Volume	0
Product	K3
Status	nee
Saneringsbedrijf	
KIWA certificaat	
Datum sanering	

Naam locatie	Zuideramstel
Naam	VALKENSTEIN 61
Tankcode	NZ036309735
Adres	VALKENSTEIN 61
Postcode	1082BN
Plaats	Amsterdam
Tank aanwezig	Ja
In gebruik	Nee
Volume	10000
Product	K3
Status	gevuld met zand
Saneringsbedrijf	
KIWA certificaat	BO 3720
Datum sanering	24-09-1998

Naam locatie	Zuideramstel
Naam	VAN BOSHUIZENSTRAAT 560
Tankcode	NZ036308626
Adres	VAN BOSHUIZENSTRAAT 560
Postcode	1082BA
Plaats	Amsterdam
Tank aanwezig	Ja
In gebruik	Nee
Volume	6000
Product	K3
Status	gevuld met zand
Saneringsbedrijf	
KIWA certificaat	
Datum sanering	

**Omgevingsdienst**  
noordzeekanaalgebied

<b>Naam locatie</b>	Zuideramstel
<b>Naam</b>	VAN BOSHUIZENSTRAAT 652
<b>Tankcode</b>	NZ036308633
<b>Adres</b>	VAN BOSHUIZENSTRAAT 652
<b>Postcode</b>	1082BA
<b>Plaats</b>	Amsterdam
<b>Tank aanwezig</b>	Ja
<b>In gebruik</b>	Nee
<b>Volume</b>	6000
<b>Product</b>	K3
<b>Status</b>	gevuld met zand
<b>Saneringsbedrijf</b>	
<b>KIWA certificaat</b>	
<b>Datum sanering</b>	19-09-1994

<b>Naam locatie</b>	Zuideramstel
<b>Naam</b>	VAN NIJENRODEWEG 218
<b>Tankcode</b>	NZ036308908
<b>Adres</b>	VAN NIJENRODEWEG 218
<b>Postcode</b>	1082GV
<b>Plaats</b>	Amsterdam
<b>Tank aanwezig</b>	Ja
<b>In gebruik</b>	Nee
<b>Volume</b>	25000
<b>Product</b>	K3
<b>Status</b>	leeg
<b>Saneringsbedrijf</b>	
<b>KIWA certificaat</b>	AK 4049
<b>Datum sanering</b>	20-06-1996

<b>Naam locatie</b>	Zuideramstel
<b>Naam</b>	VAN NIJENRODEWEG 218
<b>Tankcode</b>	NZ036308909
<b>Adres</b>	VAN NIJENRODEWEG 218
<b>Postcode</b>	1082GV
<b>Plaats</b>	Amsterdam
<b>Tank aanwezig</b>	Ja

**Omgevingsdienst**  
noordzeekanaalgebied

In gebruik	Nee
Volume	25000
Product	K3
Status	leeg
Saneringsbedrijf	
KIWA certificaat	AK 4050
Datum sanering	20-06-1996

Naam locatie	Zuideramstel
Naam	VAN NIJENRODEWEG 325
Tankcode	NZ036308910
Adres	VAN NIJENRODEWEG 325
Postcode	1082HC
Plaats	Amsterdam
Tank aanwezig	Ja
In gebruik	Nee
Volume	25000
Product	K3
Status	leeg
Saneringsbedrijf	
KIWA certificaat	
Datum sanering	20-06-1996

Naam locatie	Zuideramstel
Naam	VAN NIJENRODEWEG 424
Tankcode	NZ036308911
Adres	VAN NIJENRODEWEG 424
Postcode	1082HJ
Plaats	Amsterdam
Tank aanwezig	Ja
In gebruik	Nee
Volume	25000
Product	K3
Status	leeg
Saneringsbedrijf	
KIWA certificaat	
Datum sanering	20-06-1996

## Omgevingsdienst noordzeekanaalgebied

<b>Naam locatie</b>	Zuideramstel
<b>Naam</b>	VAN NIJENRODEWEG 541
<b>Tankcode</b>	NZ036308912
<b>Adres</b>	VAN NIJENRODEWEG 541
<b>Postcode</b>	1082HS
<b>Plaats</b>	Amsterdam
<b>Tank aanwezig</b>	Ja
<b>In gebruik</b>	Nee
<b>Volume</b>	20000
<b>Product</b>	K3
<b>Status</b>	leeg
<b>Saneringsbedrijf</b>	
<b>KIWA certificaat</b>	
<b>Datum sanering</b>	

<b>Naam locatie</b>	Zuideramstel
<b>Naam</b>	VAN NIJENRODEWEG 542
<b>Tankcode</b>	NZ036308913
<b>Adres</b>	VAN NIJENRODEWEG 542
<b>Postcode</b>	1082HS
<b>Plaats</b>	Amsterdam
<b>Tank aanwezig</b>	Ja
<b>In gebruik</b>	Nee
<b>Volume</b>	20000
<b>Product</b>	K3
<b>Status</b>	leeg
<b>Saneringsbedrijf</b>	
<b>KIWA certificaat</b>	
<b>Datum sanering</b>	

<b>Naam locatie</b>	Zuideramstel
<b>Naam</b>	VAN NIJENRODEWEG 649
<b>Tankcode</b>	NZ036308915
<b>Adres</b>	VAN NIJENRODEWEG 649
<b>Postcode</b>	1082JA
<b>Plaats</b>	Amsterdam
<b>Tank aanwezig</b>	Onbekend
<b>In gebruik</b>	Nee

## Omgevingsdienst noordzeekanaalgebied

Volume	10000
Product	
Status	nee
Saneringsbedrijf	
KIWA certificaat	
Datum sanering	

Naam locatie	Zuideramstel
Naam	VAN NIJENRODEWEG 722
Tankcode	NZ036308916
Adres	VAN NIJENRODEWEG 722
Postcode	1082JE
Plaats	Amsterdam
Tank aanwezig	Ja
In gebruik	Ja
Volume	10000
Product	K3
Status	in gebruik
Saneringsbedrijf	
KIWA certificaat	
Datum sanering	

Naam locatie	Zuideramstel
Naam	VAN NIJENRODEWEG 758
Tankcode	NZ036308917
Adres	VAN NIJENRODEWEG 758
Postcode	1082JH
Plaats	Amsterdam
Tank aanwezig	Ja
In gebruik	Ja
Volume	10000
Product	K3
Status	in gebruik
Saneringsbedrijf	
KIWA certificaat	
Datum sanering	

Naam locatie	Zuideramstel
--------------	--------------

## Omgevingsdienst

noordzeekanaalgebied

<b>Naam</b>	VELUWELAAN 2
<b>Tankcode</b>	NZ036309076
<b>Adres</b>	VELUWELAAN 2
<b>Postcode</b>	1079PZ
<b>Plaats</b>	Amsterdam
<b>Tank aanwezig</b>	Ja
<b>In gebruik</b>	Ja
<b>Volume</b>	20000
<b>Product</b>	K1
<b>Status</b>	in gebruik
<b>Saneringsbedrijf</b>	
<b>KIWA certificaat</b>	
<b>Datum sanering</b>	

<b>Naam locatie</b>	Zuideramstel
<b>Naam</b>	VELUWELAAN 2
<b>Tankcode</b>	NZ036309077
<b>Adres</b>	VELUWELAAN 2
<b>Postcode</b>	1079PZ
<b>Plaats</b>	Amsterdam
<b>Tank aanwezig</b>	Ja
<b>In gebruik</b>	Ja
<b>Volume</b>	10000
<b>Product</b>	K1
<b>Status</b>	in gebruik
<b>Saneringsbedrijf</b>	
<b>KIWA certificaat</b>	
<b>Datum sanering</b>	

<b>Naam locatie</b>	Zuideramstel
<b>Naam</b>	VELUWELAAN 2
<b>Tankcode</b>	NZ036309078
<b>Adres</b>	VELUWELAAN 2
<b>Postcode</b>	1079PZ
<b>Plaats</b>	Amsterdam
<b>Tank aanwezig</b>	Onbekend
<b>In gebruik</b>	Onbekend
<b>Volume</b>	10000

**Omgevingsdienst**  
noordzeekanaalgebied

Product	K3
Status	Onbekend
Saneringsbedrijf	
KIWA certificaat	
Datum sanering	

Naam locatie	Zuideramstel
Naam	VELUWELAAN 2
Tankcode	NZ036309079
Adres	VELUWELAAN 2
Postcode	1079PZ
Plaats	Amsterdam
Tank aanwezig	Nee
In gebruik	Nee
Volume	10000
Product	K3
Status	Verwijderd
Saneringsbedrijf	
KIWA certificaat	
Datum sanering	11-04-2002

Naam locatie	Zuideramstel
Naam	WILLEM KESSTRAAT 15
Tankcode	NZ036309616
Adres	WILLEM KESSTRAAT 15
Postcode	1077KR
Plaats	Amsterdam
Tank aanwezig	Ja
In gebruik	Nee
Volume	3000
Product	K3
Status	gevuld met zand
Saneringsbedrijf	
KIWA certificaat	V97.2034
Datum sanering	04-03-1997

Naam locatie	Zuideramstel
Naam	WILLEM KESSTRAAT 17

## Omgevingsdienst noordzeekanaalgebied

Tankcode	NZ036309617
Adres	WILLEM KESSTRAAT 17
Postcode	1077KR
Plaats	Amsterdam
Tank aanwezig	Nee
In gebruik	Nee
Volume	3000
Product	K3
Status	Verwijderd
Saneringsbedrijf	
KIWA certificaat	
Datum sanering	09-03-1994

Naam locatie	Zuideramstel
Naam	WILLEM KESSTRAAT 19
Tankcode	NZ036309618
Adres	WILLEM KESSTRAAT 19
Postcode	1077KR
Plaats	Amsterdam
Tank aanwezig	Nee
In gebruik	Nee
Volume	3000
Product	K3
Status	Verwijderd
Saneringsbedrijf	
KIWA certificaat	V97.2036.
Datum sanering	14-03-1997

Naam locatie	Zuideramstel
Naam	WILLEM KESSTRAAT 20
Tankcode	NZ036309619
Adres	WILLEM KESSTRAAT 20
Postcode	1077KR
Plaats	Amsterdam
Tank aanwezig	Ja
In gebruik	Nee
Volume	4000
Product	K3

**Omgevingsdienst**  
noordzeekanaalgebied

Status	gevuld met zand
Saneringsbedrijf	
KIWA certificaat	V99.3035.
Datum sanering	26-01-1999

Naam locatie	Zuideramstel
Naam	WILLEM KESSTRAAT 23
Tankcode	NZ036309620
Adres	WILLEM KESSTRAAT 23
Postcode	1077KR
Plaats	Amsterdam
Tank aanwezig	Nee
In gebruik	Nee
Volume	3000
Product	K3
Status	Verwijderd
Saneringsbedrijf	
KIWA certificaat	V96.1489.
Datum sanering	29-11-1996

Naam locatie	Zuideramstel
Naam	WILLEM KESSTRAAT 25
Tankcode	NZ036309621
Adres	WILLEM KESSTRAAT 25
Postcode	1077KR
Plaats	Amsterdam
Tank aanwezig	Nee
In gebruik	Nee
Volume	2000
Product	K3
Status	Verwijderd
Saneringsbedrijf	
KIWA certificaat	V96.1491.
Datum sanering	29-11-1996

Naam locatie	Zuideramstel
Naam	WILLEM KESSTRAAT 27
Tankcode	

## Omgevingsdienst

noordzeekanaalgebied

	NZ036309622
<b>Adres</b>	WILLEM KESSTRAAT 27
<b>Postcode</b>	1077KR
<b>Plaats</b>	Amsterdam
<b>Tank aanwezig</b>	Nee
<b>In gebruik</b>	Nee
<b>Volume</b>	3000
<b>Product</b>	K3
<b>Status</b>	Verwijderd
<b>Saneringsbedrijf</b>	
<b>KIWA certificaat</b>	V96.1490.
<b>Datum sanering</b>	29-11-1996

<b>Naam locatie</b>	Zuideramstel
<b>Naam</b>	WILLEM KESSTRAAT 31
<b>Tankcode</b>	NZ036309615
<b>Adres</b>	WILLEM KESSTRAAT 31
<b>Postcode</b>	1077KP
<b>Plaats</b>	Amsterdam
<b>Tank aanwezig</b>	Nee
<b>In gebruik</b>	Nee
<b>Volume</b>	6000
<b>Product</b>	K3
<b>Status</b>	Verwijderd
<b>Saneringsbedrijf</b>	
<b>KIWA certificaat</b>	
<b>Datum sanering</b>	

<b>Naam locatie</b>	Zuideramstel
<b>Naam</b>	WILLEM KESSTRAAT 31
<b>Tankcode</b>	NZ036309624
<b>Adres</b>	WILLEM KESSTRAAT 31
<b>Postcode</b>	1077KR
<b>Plaats</b>	Amsterdam
<b>Tank aanwezig</b>	Ja
<b>In gebruik</b>	Nee
<b>Volume</b>	2000
<b>Product</b>	K3

## Omgevingsdienst noordzeekanaalgebied

Status	gevuld met zand
Saneringsbedrijf	
KIWA certificaat	
Datum sanering	13-11-1985

Naam locatie	Zuideramstel
Naam	WILLEM PIJPERSTRAAT 1
Tankcode	NZ036309636
Adres	WILLEM PIJPERSTRAAT 1
Postcode	1077XK
Plaats	Amsterdam
Tank aanwezig	Nee
In gebruik	Nee
Volume	3000
Product	K3
Status	Verwijderd
Saneringsbedrijf	
KIWA certificaat	V 94.305
Datum sanering	20-12-1994

Naam locatie	Zuideramstel
Naam	WILLEM PIJPERSTRAAT 11
Tankcode	NZ036309641
Adres	WILLEM PIJPERSTRAAT 11
Postcode	1077XK
Plaats	Amsterdam
Tank aanwezig	Ja
In gebruik	Nee
Volume	3000
Product	K3
Status	gevuld met zand
Saneringsbedrijf	
KIWA certificaat	V97.2045
Datum sanering	14-03-1997

Naam locatie	Zuideramstel
Naam	WILLEM PIJPERSTRAAT 13
Tankcode	NZ036309642

## Omgevingsdienst

noordzeekanaalgebied

<b>Adres</b>	WILLEM PIJPERSTRAAT 13
<b>Postcode</b>	1077XK
<b>Plaats</b>	Amsterdam
<b>Tank aanwezig</b>	Ja
<b>In gebruik</b>	Nee
<b>Volume</b>	3000
<b>Product</b>	K3
<b>Status</b>	gevuld met zand
<b>Saneringsbedrijf</b>	
<b>KIWA certificaat</b>	V97.2044.
<b>Datum sanering</b>	14-03-1997

<b>Naam locatie</b>	Zuideramstel
<b>Naam</b>	WILLEM PIJPERSTRAAT 15
<b>Tankcode</b>	NZ036309643
<b>Adres</b>	WILLEM PIJPERSTRAAT 15
<b>Postcode</b>	1077XK
<b>Plaats</b>	Amsterdam
<b>Tank aanwezig</b>	Nee
<b>In gebruik</b>	Nee
<b>Volume</b>	3000
<b>Product</b>	K3
<b>Status</b>	Verwijderd
<b>Saneringsbedrijf</b>	
<b>KIWA certificaat</b>	V97.2072.
<b>Datum sanering</b>	03-04-1997

<b>Naam locatie</b>	Zuideramstel
<b>Naam</b>	WILLEM PIJPERSTRAAT 17
<b>Tankcode</b>	NZ036309644
<b>Adres</b>	WILLEM PIJPERSTRAAT 17
<b>Postcode</b>	1077XK
<b>Plaats</b>	Amsterdam
<b>Tank aanwezig</b>	Nee
<b>In gebruik</b>	Nee
<b>Volume</b>	3000
<b>Product</b>	K3
<b>Status</b>	Verwijderd

## Omgevingsdienst noordzeekanaalgebied

Saneringsbedrijf	
KIWA certificaat	V97.2038
Datum sanering	14-03-1997

Naam locatie	Zuideramstel
Naam	WILLEM PIJPERSTRAAT 19
Tankcode	NZ036309645
Adres	WILLEM PIJPERSTRAAT 19
Postcode	1077XK
Plaats	Amsterdam
Tank aanwezig	Nee
In gebruik	Nee
Volume	3000
Product	K3
Status	Verwijderd
Saneringsbedrijf	
KIWA certificaat	V98.2582.
Datum sanering	02-03-1998

Naam locatie	Zuideramstel
Naam	WILLEM PIJPERSTRAAT 21
Tankcode	NZ036309646
Adres	WILLEM PIJPERSTRAAT 21
Postcode	1077XK
Plaats	Amsterdam
Tank aanwezig	Nee
In gebruik	Nee
Volume	3000
Product	K3
Status	Verwijderd
Saneringsbedrijf	
KIWA certificaat	V98.2583.
Datum sanering	02-03-1998

Naam locatie	Zuideramstel
Naam	WILLEM PIJPERSTRAAT 3
Tankcode	NZ036309637
Adres	

## Omgevingsdienst

noordzeekanaalgebied

	WILLEM PIJPERSTRAAT 3
Postcode	1077XK
Plaats	Amsterdam
Tank aanwezig	Nee
In gebruik	Nee
Volume	3000
Product	K3
Status	Verwijderd
Saneringsbedrijf	
KIWA certificaat	V97.2041.
Datum sanering	14-03-1997

Naam locatie	Zuideramstel
Naam	WILLEM PIJPERSTRAAT 31
Tankcode	NZ036309649
Adres	WILLEM PIJPERSTRAAT 31
Postcode	1077XL
Plaats	Amsterdam
Tank aanwezig	Nee
In gebruik	Nee
Volume	3000
Product	
Status	Verwijderd
Saneringsbedrijf	
KIWA certificaat	BI 1446
Datum sanering	23-12-1999

Naam locatie	Zuideramstel
Naam	WILLEM PIJPERSTRAAT 35
Tankcode	NZ036309650
Adres	WILLEM PIJPERSTRAAT 35
Postcode	1077XL
Plaats	Amsterdam
Tank aanwezig	Nee
In gebruik	Nee
Volume	3000
Product	K3
Status	Verwijderd

**Omgevingsdienst**  
noordzeekanaalgebied

<b>Saneringsbedrijf</b>	
<b>KIWA certificaat</b>	V97.2039.
<b>Datum sanering</b>	14-03-1997

<b>Naam locatie</b>	Zuideramstel
<b>Naam</b>	WILLEM PIJPERSTRAAT 37
<b>Tankcode</b>	NZ036309651
<b>Adres</b>	WILLEM PIJPERSTRAAT 37
<b>Postcode</b>	1077XL
<b>Plaats</b>	Amsterdam
<b>Tank aanwezig</b>	Nee
<b>In gebruik</b>	Nee
<b>Volume</b>	3000
<b>Product</b>	K3
<b>Status</b>	Verwijderd
<b>Saneringsbedrijf</b>	
<b>KIWA certificaat</b>	V94.294.
<b>Datum sanering</b>	24-06-1994

<b>Naam locatie</b>	Zuideramstel
<b>Naam</b>	WILLEM PIJPERSTRAAT 39
<b>Tankcode</b>	NZ036309652
<b>Adres</b>	WILLEM PIJPERSTRAAT 39
<b>Postcode</b>	1077XL
<b>Plaats</b>	Amsterdam
<b>Tank aanwezig</b>	Ja
<b>In gebruik</b>	Nee
<b>Volume</b>	3000
<b>Product</b>	K3
<b>Status</b>	gevuld met zand
<b>Saneringsbedrijf</b>	
<b>KIWA certificaat</b>	V97.2042.
<b>Datum sanering</b>	14-03-1997

<b>Naam locatie</b>	Zuideramstel
<b>Naam</b>	WILLEM PIJPERSTRAAT 48
<b>Tankcode</b>	NZ036309653
<b>Adres</b>	

**Omgevingsdienst**  
noordzeekanaalgebied

	WILLEM PIJPERSTRAAT 48
Postcode	1077XM
Plaats	Amsterdam
Tank aanwezig	Nee
In gebruik	Nee
Volume	3000
Product	K3
Status	Verwijderd
Saneringsbedrijf	
KIWA certificaat	
Datum sanering	

Naam locatie	Zuideramstel
Naam	WILLEM PIJPERSTRAAT 5
Tankcode	NZ036309638
Adres	WILLEM PIJPERSTRAAT 5
Postcode	1077XK
Plaats	Amsterdam
Tank aanwezig	Nee
In gebruik	Nee
Volume	3000
Product	K3
Status	Verwijderd
Saneringsbedrijf	
KIWA certificaat	AL 88
Datum sanering	10-11-1994

Naam locatie	Zuideramstel
Naam	WILLEM PIJPERSTRAAT 50
Tankcode	NZ036309654
Adres	WILLEM PIJPERSTRAAT 50
Postcode	1077XM
Plaats	Amsterdam
Tank aanwezig	Onbekend
In gebruik	Nee
Volume	3000
Product	
Status	nee

**Omgevingsdienst**  
noordzeekanaalgebied

Saneringsbedrijf	
KIWA certificaat	
Datum sanering	

Naam locatie	Zuideramstel
Naam	WILLEM PIJPERSTRAAT 52
Tankcode	NZ036309655
Adres	WILLEM PIJPERSTRAAT 52
Postcode	1077XM
Plaats	Amsterdam
Tank aanwezig	Nee
In gebruik	Nee
Volume	3000
Product	K3
Status	Verwijderd
Saneringsbedrijf	
KIWA certificaat	
Datum sanering	

Naam locatie	Zuideramstel
Naam	WILLEM PIJPERSTRAAT 56
Tankcode	NZ036309657
Adres	WILLEM PIJPERSTRAAT 56
Postcode	1077XM
Plaats	Amsterdam
Tank aanwezig	Nee
In gebruik	Nee
Volume	3000
Product	K3
Status	Verwijderd
Saneringsbedrijf	
KIWA certificaat	
Datum sanering	12-12-1991

Naam locatie	Zuideramstel
Naam	WILLEM PIJPERSTRAAT 58
Tankcode	NZ036309658
Adres	WILLEM PIJPERSTRAAT 58

**Omgevingsdienst**  
noordzeekanaalgebied

Postcode	1077XM
Plaats	Amsterdam
Tank aanwezig	Nee
In gebruik	Nee
Volume	3000
Product	
Status	Verwijderd
Saneringsbedrijf	
KIWA certificaat	
Datum sanering	

Naam locatie	Zuideramstel
Naam	WILLEM PIJPERSTRAAT 59
Tankcode	NZ036309659
Adres	WILLEM PIJPERSTRAAT 59
Postcode	1077XL
Plaats	Amsterdam
Tank aanwezig	Ja
In gebruik	Nee
Volume	3000
Product	K3
Status	gevuld met zand
Saneringsbedrijf	
KIWA certificaat	A.37079
Datum sanering	26-02-1999

Naam locatie	Zuideramstel
Naam	WILLEM PIJPERSTRAAT 60
Tankcode	NZ036309660
Adres	WILLEM PIJPERSTRAAT 60
Postcode	1077XM
Plaats	Amsterdam
Tank aanwezig	Nee
In gebruik	Nee
Volume	3000
Product	
Status	Verwijderd
Saneringsbedrijf	

**Omgevingsdienst**  
noordzeekanaalgebied

KIWA certificaat	
Datum sanering	

Naam locatie	Zuideramstel
Naam	WILLEM PIJPERSTRAAT 61
Tankcode	NZ036309661
Adres	WILLEM PIJPERSTRAAT 61
Postcode	1077XL
Plaats	Amsterdam
Tank aanwezig	Nee
In gebruik	Nee
Volume	3000
Product	K3
Status	Verwijderd
Saneringsbedrijf	
KIWA certificaat	
Datum sanering	

Naam locatie	Zuideramstel
Naam	WILLEM PIJPERSTRAAT 62
Tankcode	NZ036309662
Adres	WILLEM PIJPERSTRAAT 62
Postcode	1077XM
Plaats	Amsterdam
Tank aanwezig	Nee
In gebruik	Nee
Volume	3000
Product	
Status	Verwijderd
Saneringsbedrijf	
KIWA certificaat	
Datum sanering	

Naam locatie	Zuideramstel
Naam	WILLEM PIJPERSTRAAT 63
Tankcode	NZ036309663
Adres	WILLEM PIJPERSTRAAT 63
Postcode	1077XL

**Omgevingsdienst**  
noordzeekanaalgebied

<b>Plaats</b>	Amsterdam
<b>Tank aanwezig</b>	Ja
<b>In gebruik</b>	Nee
<b>Volume</b>	3000
<b>Product</b>	K3
<b>Status</b>	gevuld met zand
<b>Saneringsbedrijf</b>	
<b>KIWA certificaat</b>	V97.2309.
<b>Datum sanering</b>	16-09-1997

<b>Naam locatie</b>	Zuideramstel
<b>Naam</b>	WILLEM PIJPERSTRAAT 64
<b>Tankcode</b>	NZ036309664
<b>Adres</b>	WILLEM PIJPERSTRAAT 64
<b>Postcode</b>	1077XM
<b>Plaats</b>	Amsterdam
<b>Tank aanwezig</b>	Nee
<b>In gebruik</b>	Nee
<b>Volume</b>	3000
<b>Product</b>	
<b>Status</b>	Verwijderd
<b>Saneringsbedrijf</b>	
<b>KIWA certificaat</b>	
<b>Datum sanering</b>	

<b>Naam locatie</b>	Zuideramstel
<b>Naam</b>	WILLEM PIJPERSTRAAT 65
<b>Tankcode</b>	NZ036309665
<b>Adres</b>	WILLEM PIJPERSTRAAT 65
<b>Postcode</b>	1077XL
<b>Plaats</b>	Amsterdam
<b>Tank aanwezig</b>	Nee
<b>In gebruik</b>	Nee
<b>Volume</b>	3000
<b>Product</b>	K3
<b>Status</b>	Verwijderd
<b>Saneringsbedrijf</b>	
<b>KIWA certificaat</b>	V98.2700

## Omgevingsdienst

noordzeekanaalgebied

Datum sanering	27-04-1998
----------------	------------

Naam locatie	Zuideramstel
Naam	WILLEM PIJPERSTRAAT 66
Tankcode	NZ036309666
Adres	WILLEM PIJPERSTRAAT 66
Postcode	1077XM
Plaats	Amsterdam
Tank aanwezig	Nee
In gebruik	Nee
Volume	3000
Product	
Status	Verwijderd
Saneringsbedrijf	
KIWA certificaat	
Datum sanering	

Naam locatie	Zuideramstel
Naam	WILLEM PIJPERSTRAAT 67
Tankcode	NZ036309667
Adres	WILLEM PIJPERSTRAAT 67
Postcode	1077XL
Plaats	Amsterdam
Tank aanwezig	Nee
In gebruik	Nee
Volume	3000
Product	K3
Status	Verwijderd
Saneringsbedrijf	
KIWA certificaat	
Datum sanering	

Naam locatie	Zuideramstel
Naam	WILLEM PIJPERSTRAAT 68
Tankcode	NZ036309668
Adres	WILLEM PIJPERSTRAAT 68
Postcode	1077XM
Plaats	Amsterdam

## Omgevingsdienst

noordzeekanaalgebied

Tank aanwezig	Nee
In gebruik	Nee
Volume	3000
Product	
Status	Verwijderd
Saneringsbedrijf	
KIWA certificaat	
Datum sanering	

Naam locatie	Zuideramstel
Naam	WILLEM PIJPERSTRAAT 69
Tankcode	NZ036309669
Adres	WILLEM PIJPERSTRAAT 69
Postcode	1077XL
Plaats	Amsterdam
Tank aanwezig	Nee
In gebruik	Nee
Volume	3000
Product	
Status	Verwijderd
Saneringsbedrijf	
KIWA certificaat	
Datum sanering	

Naam locatie	Zuideramstel
Naam	WILLEM PIJPERSTRAAT 7
Tankcode	NZ036309639
Adres	WILLEM PIJPERSTRAAT 7
Postcode	1077XK
Plaats	Amsterdam
Tank aanwezig	Ja
In gebruik	Nee
Volume	3000
Product	K3
Status	gevuld met zand
Saneringsbedrijf	
KIWA certificaat	V97.2046.
Datum sanering	14-03-1997

## Omgevingsdienst

noordzeekanaalgebied

<b>Naam locatie</b>	Zuideramstel
<b>Naam</b>	WILLEM PIJPERSTRAAT 70
<b>Tankcode</b>	NZ036309670
<b>Adres</b>	WILLEM PIJPERSTRAAT 70
<b>Postcode</b>	1077XM
<b>Plaats</b>	Amsterdam
<b>Tank aanwezig</b>	Nee
<b>In gebruik</b>	Nee
<b>Volume</b>	3000
<b>Product</b>	K3
<b>Status</b>	Verwijderd
<b>Saneringsbedrijf</b>	
<b>KIWA certificaat</b>	BO53k9122
<b>Datum sanering</b>	28-02-1996

<b>Naam locatie</b>	Zuideramstel
<b>Naam</b>	WILLEM PIJPERSTRAAT 71
<b>Tankcode</b>	NZ036309671
<b>Adres</b>	WILLEM PIJPERSTRAAT 71
<b>Postcode</b>	1077XL
<b>Plaats</b>	Amsterdam
<b>Tank aanwezig</b>	Nee
<b>In gebruik</b>	Nee
<b>Volume</b>	3000
<b>Product</b>	K3
<b>Status</b>	Verwijderd
<b>Saneringsbedrijf</b>	
<b>KIWA certificaat</b>	V97.2040.
<b>Datum sanering</b>	14-03-1997

<b>Naam locatie</b>	Zuideramstel
<b>Naam</b>	WILLEM PIJPERSTRAAT 72
<b>Tankcode</b>	NZ036309672
<b>Adres</b>	WILLEM PIJPERSTRAAT 72
<b>Postcode</b>	1077XM
<b>Plaats</b>	Amsterdam
<b>Tank aanwezig</b>	Nee

**Omgevingsdienst**  
noordzeekanaalgebied

<b>In gebruik</b>	Nee
<b>Volume</b>	3000
<b>Product</b>	K3
<b>Status</b>	Verwijderd
<b>Saneringsbedrijf</b>	
<b>KIWA certificaat</b>	V98.2513.
<b>Datum sanering</b>	09-02-1998

<b>Naam locatie</b>	Zuideramstel
<b>Naam</b>	WILLEM PIJPERSTRAAT 73
<b>Tankcode</b>	NZ036309673
<b>Adres</b>	WILLEM PIJPERSTRAAT 73
<b>Postcode</b>	1077XL
<b>Plaats</b>	Amsterdam
<b>Tank aanwezig</b>	Nee
<b>In gebruik</b>	Nee
<b>Volume</b>	3000
<b>Product</b>	K3
<b>Status</b>	Verwijderd
<b>Saneringsbedrijf</b>	
<b>KIWA certificaat</b>	
<b>Datum sanering</b>	

<b>Naam locatie</b>	Zuideramstel
<b>Naam</b>	WILLEM PIJPERSTRAAT 74
<b>Tankcode</b>	NZ036309674
<b>Adres</b>	WILLEM PIJPERSTRAAT 74
<b>Postcode</b>	1077XM
<b>Plaats</b>	Amsterdam
<b>Tank aanwezig</b>	Nee
<b>In gebruik</b>	Nee
<b>Volume</b>	3000
<b>Product</b>	K3
<b>Status</b>	Verwijderd
<b>Saneringsbedrijf</b>	
<b>KIWA certificaat</b>	
<b>Datum sanering</b>	

**Omgevingsdienst**  
noordzeekanaalgebied

<b>Naam locatie</b>	Zuideramstel
<b>Naam</b>	WILLEM PIJPERSTRAAT 9
<b>Tankcode</b>	NZ036309640
<b>Adres</b>	WILLEM PIJPERSTRAAT 9
<b>Postcode</b>	1077XK
<b>Plaats</b>	Amsterdam
<b>Tank aanwezig</b>	Nee
<b>In gebruik</b>	Nee
<b>Volume</b>	2000
<b>Product</b>	
<b>Status</b>	Verwijderd
<b>Saneringsbedrijf</b>	
<b>KIWA certificaat</b>	56
<b>Datum sanering</b>	12-07-1996

<b>Naam locatie</b>	Zuideramstel
<b>Naam</b>	ZEELANDSTRAAT 11
<b>Tankcode</b>	NZ036308517
<b>Adres</b>	ZEELANDSTRAAT 11
<b>Postcode</b>	1082BV
<b>Plaats</b>	Amsterdam
<b>Tank aanwezig</b>	Nee
<b>In gebruik</b>	Nee
<b>Volume</b>	8000
<b>Product</b>	K3
<b>Status</b>	Verwijderd
<b>Saneringsbedrijf</b>	
<b>KIWA certificaat</b>	379.904.182
<b>Datum sanering</b>	20-12-1995

<b>Naam locatie</b>	Zuideramstel
<b>Naam</b>	ZUID - HOLLANDSTRAAT 22
<b>Tankcode</b>	NZ036308793
<b>Adres</b>	ZUID - HOLLANDSTRAAT 22
<b>Postcode</b>	1082EK
<b>Plaats</b>	Amsterdam
<b>Tank aanwezig</b>	Ja
<b>In gebruik</b>	Nee

## Omgevingsdienst

noordzeekanaalgebied

<b>Volume</b>	25000
<b>Product</b>	K3
<b>Status</b>	gevuld met zand
<b>Saneringsbedrijf</b>	
<b>KIWA certificaat</b>	AK 10224
<b>Datum sanering</b>	05-04-2002

### Beschikbare documenten bij locatie

Locatie	Document gaat over	Downloadlink
Zuideramstel, onderzoek Rapportage milieuhygiensisch bodem- en wegverhardingsonderzoek voor aanleg 30 km zone, deelplannen 5,	Milieuhygiensisch bodem- en wegverhardingsonderzoek voor aanleg 30 km zone, deelplannen 5, 6, 8, 9 en 17 stadsdeel Zuider Amstel te Amsterdam	<a href="#">Milieuhygiensisch bodem- en wegverhardingsonderzoek</a>

### Locatie "Zuideramstel (deelplan 5)"

<b>Locatie</b>	Zuideramstel (deelplan 5)
<b>Locatiecode</b>	AM036309105
<b>Locatiecode bevoegd gezag</b>	AM036309105
<b>Straatnaam/huisnummer</b>	Zuideramstel (deelplan)
<b>Postcode</b>	
<b>Plaatsnaam</b>	Zuid
<b>Gemeente</b>	Amsterdam (0363)
<b>Gegevensbeheerder locatie</b>	Omgevingsdienst Noordzeekanaalgebied

### Overzicht onderzoeken

<b>Type onderzoek</b>	Indicatief onderzoek
<b>Rapportcode</b>	AM000009631
<b>Onderzoeksbureau</b>	Cauberg-Huygen
<b>Rapportnummer</b>	20020214-2
<b>Rapportdatum</b>	07-06-2002
<b>Aanleiding voor het onderzoek</b>	Onbekend
<b>Conclusie rapport</b>	

<b>Type onderzoek</b>	Verkenndend onderzoek NEN 5740
<b>Rapportcode</b>	NZ036312093
<b>Onderzoeksbureau</b>	oranjewoud
<b>Rapportnummer</b>	256402-46
<b>Rapportdatum</b>	25-09-2012
<b>Aanleiding voor het onderzoek</b>	Civieltechnisch
<b>Conclusie rapport</b>	Aanleiding: werkzaamheden aan kabels en/of leidingen

## Omgevingsdienst

noordzeekanaalgebied

	<p>Zintuiglijk: verharding, matig fijn zand.</p> <p>Bovengrond: PCB &gt;1 Ondergrond: PCB &gt;T Grondwater: 1,2-Dichlooretheen, barium dichlooremethaan en xylenen &gt;S</p> <p>Asbest: Geen asbestverdachte materialen aangetroffen</p> <p>Conclusies: bovengrond ter plaats van boring 04 sterk verontreinigd met PCB. is hier is geen sprake van een ernstig geval. op het overige deel is de ondergrond maximaal licht verontreinigd met kobalt, kwik, zink M.O. en PAK. Het grondwater bevat licht verhoogde concentraties aan 1,2-dichlooretheen, barium, dichlooremethaan en xylenen</p> <p>Beoordeling OD/gemeente (d.d. en zaaknummer):</p>
--	--

Type onderzoek	Orienterend bodemonderzoek
Rapportcode	AM000009630
Onderzoeksbureau	Cauberg-Huygen
Rapportnummer	20020214-1
Rapportdatum	05-04-2002
Aanleiding voor het onderzoek	Onbekend
Conclusie rapport	

### Voormalige verdachte bedrijfsactiviteiten

Omschrijving bedrijf	Bedrijfsnaam	Startjaar	Eindjaar	Adres
900077 ophooglaag met puin en/of bouw- en sloofafval nsx: 200	Onbekend	Onbekend	Onbekend	Zuideramstel (deelplan
900071 ophooglaag met slakken nsx: 367,4	Onbekend	Onbekend	Onbekend	Zuideramstel (deelplan

### Besluiten

Binnen de Omgevingsdienst Noordzeekanaalgebied zijn in het bodeminformatiesysteem geen gegevens beschikbaar

### Tanks

Binnen de Omgevingsdienst Noordzeekanaalgebied zijn in het bodeminformatiesysteem geen gegevens beschikbaar

### Beschikbare documenten bij locatie

Locatie	Document gaat over	Downloadlink
Zuideramstel (deelplan 5), onderzoek Rapportage verkennend en nader bodemonderzoek Rijnstraat 58-254 te Amsterdam		<a href="#">256402-46_Rapportage_Rijnstraat_58-254_te_Amsterdam.pdf</a>

**Omgevingsdienst**  
noordzeekanaalgebied

---

**Niet aan bodemlocatie gekoppelde bodembedreigende activiteiten**

Binnen de Omgevingsdienst Noordzeekanaalgebied zijn in het bodeminformatiesysteem geen gegevens beschikbaar

## **Omgevingsdienst**

noordzeekanaalgebied

---

### **Tanks**

Binnen de Omgevingsdienst Noordzeekanaalgebied zijn in het bodeminformatiesysteem geen gegevens beschikbaar

## Omgevingsdienst

noordzeekanaalgebied

Informatie van objecten binnen een buffer van 25 meter rondom het geselecteerde perceel

### Overzicht van Bodemlocaties

#### Locatie "UITERWAARDENSTRAAT"

Locatie	UITERWAARDENSTRAAT
Locatiecode	AM036310476
Locatiecode bevoegd gezag	AM036310476
Straatnaam/huisnummer	UITERWAARDENSTRAAT 0
Postcode	
Plaatsnaam	Zuid
Gemeente	Amsterdam (0363)
Gegevensbeheerder locatie	Omgevingsdienst Noordzeekanaalgebied

#### Overzicht onderzoeken

Type onderzoek	Historisch onderzoek
Rapportcode	AM000013511
Onderzoeksbureau	Dienst Milieu en Bouwtoezicht
Rapportnummer	AM036310476005
Rapportdatum	29-07-2005
Aanleiding voor het onderzoek	Onbekend
Conclusie rapport	

Type onderzoek	Verkenkend onderzoek NEN 5740
Rapportcode	AM000022084
Onderzoeksbureau	DWR
Rapportnummer	6058282099
Rapportdatum	30-09-2005
Aanleiding voor het onderzoek	Onbekend
Conclusie rapport	

Type onderzoek	Verkenkend onderzoek NVN 5740
Rapportcode	AM036353128
Onderzoeksbureau	DWR
Rapportnummer	05.790688
Rapportdatum	30-09-2005
Aanleiding voor het onderzoek	Civieltechnisch
Conclusie rapport	Soort onderzoek en aanleiding: Verkenkend Onderzoek. Aanleg onderheid transportriool.

## Omgevingsdienst

noordzeekanaalgebied

	<p>Locatiegebruik: Infrastructuur</p> <p>Historische gegevens: De onderzoekslocatie is opgehoogd in de periode 1900-1929. Deze ophooglaag is asbest-onverdacht en milieutechnisch verdacht.</p> <p>Bodetype: Zand</p> <p>Zintuiglijke waarnemingen: matig wortelhoudend, zwak schelphoudend, zwak sliohoudend, sporen veen, sporen klei, zwak grindhoudend.</p> <p>Bovengrond: geen verontreiniging aangetoond Ondergrond: Hg &gt;S Grondwater: minerale olie &gt;S Oorzaak verontreinigingen:</p> <p>Bijzonderheden: Steenkorrelaag aanwezig en bemonsterd.</p> <p>Conclusies: Zand kan zonder bezwaar ter plaatse van het werk worden teruggestort. De steenkorrelaag is echter wel verontreinigd en dient apart te worden afgevoerd.</p>
--	---

### Voormalige verdachte bedrijfsactiviteiten

Omschrijving bedrijf	Bedrijfsnaam	Startjaar	Eindjaar	Adres
900070 ophooglaag (niet gespecificeerd) nsx: 200	Onbekend	Onbekend	heden	UITERWAARDENSTRAAT 0

### Besluiten

Type besluit	Kenmerk	Status	Datum
Geen vervolg (geen adm Nazorg)	brief	OO fase (OO)	28-11-2005
OO uitvoeren	AM036310476005	HO fase (HO)	02-08-2005

### Tanks

Binnen de Omgevingsdienst Noordzeekanaalgebied zijn in het bodeminformatiesysteem geen gegevens beschikbaar

### Beschikbare documenten bij locatie

Binnen de Omgevingsdienst Noordzeekanaalgebied zijn in het bodeminformatiesysteem geen gegevens beschikbaar

### Locatie "RIJNSTRAAT 170-172"

Locatie	RIJNSTRAAT 170-172
Locatiecode	AM036313258
Locatiecode bevoegd gezag	AM036313258
Straatnaam/hulsnummer	RIJNSTRAAT 170 - 172

## Omgevingsdienst

noordzeekanaalgebied

Postcode	1079HS
Plaatsnaam	Zuid
Gemeente	Amsterdam (0363)
Gegevensbeheerder locatie	Omgevingsdienst Noordzeekanaalgebied

### Overzicht onderzoeken

Type onderzoek	Oriënterend bodemonderzoek
Rapportcode	AM000029812
Onderzoeksbureau	TAUW Milieu
Rapportnummer	4595115
Rapportdatum	10-11-2008
Aanleiding voor het onderzoek	Landsdekkend
Conclusie rapport	<p>Soort onderzoek en aanleiding: Oriënterend onderzoek in het kader van het project Bodemonderzoeken Risicolocaties 2005-2009.</p> <p>Locatiegebruik: Sportschool</p> <p>Historische gegevens: van 1958 t/m 1981 was er een chemische wasserij/stomerij in het pand gevestigd alsmede een was- en strijkinrichting. De stedelijke ophooglaag op de locatie is afkomstig uit 1900-1929, en op basis hiervan niet asbestverdacht.</p> <p>Bodemtype: Zandgrond, zowel bovengrond als ondergrond</p> <p>Zintuiglijke waarnemingen: Geen asbesthoudend materiaal aangetroffen. Bemosterd grondwater had een temperatuur van 21 graden C. Dit wordt vermoedelijk veroorzaakt door de ondergrondse sauna van de sportschool op locatie. Puinhoudend materiaal tot 1m-mv.</p> <p>Bovengrond: Zn, PAK, PCB's &gt;S Ondergrond: Co, PAK &gt;S Grondwater: naftaleen, vinylchloride, 1,2-dichlooretheen (cis + trans) &gt;S</p> <p>oorzaak verontreinigingen: Voormalige bedrijfsactiviteiten</p> <p>Conclusies: De locatie wordt wat betreft asbest als onverdacht beschouwd.</p> <p>Risico's: Geen humaan risico verwacht. Op grond van de aangetroffen maximaal lichte verontreinigingen in het grondwater wordt er geen verspreidingsrisico verwacht.</p> <p>Aanbevelingen: Geen.</p>
Type onderzoek	Historisch onderzoek
Rapportcode	AM000028347

## Omgevingsdienst

noordzeekanaalgebied

Onderzoeksbureau	TAUW Milieu
Rapportnummer	4595107
Rapportdatum	12-08-2008
Aanleiding voor het onderzoek	Landsdekkend
Conclusie rapport	

### Voormalige verdachte bedrijfsactiviteiten

Omschrijving bedrijf	Bedrijfsnaam	Startjaar	Eindjaar	Adres
930111 was- en strijkinrichting nsx: 0	BRUIN-CVOENEN, H.G DE	Onbekend	Onbekend	RIJNSTRAAT 170 - 172
930120 chemische wasserij/stomerij nsx: 481	GROTE BOUT, DE	Onbekend	Onbekend	RIJNSTRAAT 170 - 172
900070 ophooglaag (niet gespecificeerd) nsx: 200	Onbekend	1900	heden	RIJNSTRAAT 170 - 172
930111 was- en strijkinrichting nsx: 0	Onbekend	1957	Onbekend	RIJNSTRAAT 170 - 172
930120 chemische wasserij/stomerij nsx: 481	Onbekend	1958	Onbekend	RIJNSTRAAT 170 - 172
000000 onverdachte activiteit nsx:	ZIE UITERWAARDENSTRAAT 101	Onbekend	Onbekend	RIJNSTRAAT 170 - 172

### Besluiten

Type besluit	Kenmerk	Status	Datum
Geen vervolg (geen adm Nazorg)	i.k.v. project risicolocaties	OO fase (OO)	24-12-2008
OO uitvoeren	geen brief	HO fase (HO)	22-02-2008
Vaststellen rapportage OO	B11	OO fase (OO)	24-12-2008
Vervolg op termijn	B11	OO fase (OO)	24-12-2008

### Tanks

Binnen de Omgevingsdienst Noordzeekanaalgebied zijn in het bodeminformatiesysteem geen gegevens beschikbaar

### Beschikbare documenten bij locatie

Binnen de Omgevingsdienst Noordzeekanaalgebied zijn in het bodeminformatiesysteem geen gegevens beschikbaar

**Omgevingsdienst**  
noordzeekanaalgebied

**Niet aan bodemlocatie gekoppelde bodembedreigende activiteiten**

Bedrijfsnaam	Gebruik	Vindplaats dossier	Straat	Nr.	Plaats
DAMEN, GEBR.	1513 vleesverwerkend bedrijf nsx: 55	GA AMSTERDAM	Uiterwaardenstraat	105- 107	AMSTERDAM
DAMEN, GEBR.	1513 vleesverwerkend bedrijf nsx: 55	MDA STAT	Uiterwaardenstraat	105- 107	AMSTERDAM
DE VLEESMARKT	452111 burgerlijk- en utiliteitsbouwbedrijf nsx: 11	Onbekend	Rijnstraat	178	AMSTERDAM
SLAGERIJ VLEESMARKT	000000 onverdachte activiteit nsx:	Onbekend	Rijnstraat	178	AMSTERDAM

## **Omgevingsdienst**

noordzeekanaalgebied

---

### **Tanks**

Binnen de Omgevingsdienst Noordzeekanaalgebied zijn in het bodeminformatiesysteem geen gegevens beschikbaar

## Toelichting

### **Bodemlocaties Wet bodembescherming (Wbb)**

In het bodeminformatiesysteem staan locaties vermeld waar (vermoedelijk) ernstige bodemverontreiniging aangetroffen is. Een ernstig verontreinigde bodem moet volgens de Wbb (op termijn) gesaneerd worden. Het tijdstip van saneren is afhankelijk van de mate waarin risico's bestaan voor de gebruikers, het milieu en verspreiding van de verontreiniging.

### **Bodemonderzoeken en bodemsaneringsrapporten**

De rapportage vermeldt alle bodemonderzoeken en bodemsaneringsrapporten die bij de OD NZKG bekend zijn. Dit hoeven echter niet alle bestaande bodemonderzoeken en rapporten te zijn. Wij beschikken vaak niet over onderzoeken die uitgevoerd zijn in het kader van eigendomsoverdracht of de BSB-operatie (vrijwillig bodemonderzoek op bedrijfsterreinen). Wij beschikken wel over onderzoeken in het kader van een Omgevingsvergunning voor de activiteit bouw of milieu bij ons zijn ingediend.

Vermeldt wordt ook of de resultaten van het bodemonderzoek aanleiding gaven tot het uitvoeren van verder onderzoek of een bodemsanering. Wij beschouwen een bodemonderzoeksrapport als voldoende recent in het kader van een omgevingsvergunning voor bouwen, een beschikking Wet bodembescherming (met uitzondering van monitoring en nazorg) en een melding Besluit uniforme saneringen, als dit jonger is dan 2 jaar.

Is een bodemonderzoeksrapport ouder dan 2 maar jonger dan 5 jaar, dan beschouwen wij het als voldoende recent indien alleen sprake is van immobiele verontreinigingen.

Een bodemonderzoeksrapport dat ouder is dan 5 jaar geldt in principe als verouderd, maar in overleg met een bodemadviseur kan het onderzoek alsnog bruikbaar blijken, eventueel na het uitvoeren van aanvullend onderzoek. Voorwaarde bij het bovenstaande is dat er geen bodembedreigende of bodem verontreinigende activiteiten hebben plaatsgevonden sinds het uitvoeren van het bodemonderzoek.

Een bodemonderzoeksrapport dat ouder is dan tien jaar, beschouwen wij als verouderd. Wij vermelden deze onderzoeksrapporten nog wel en u kunt ze in de meeste gevallen ook ophalen, maar de betrouwbaarheid van de informatie is sterk afgenomen.

### **Ondergrondse tanks bij particulieren**

Het tankbestand bevat locaties waar een particuliere, ondergrondse huisbrandolietank aanwezig is (geweest). De lijst is niet uitputtend, omdat deze samengesteld is op basis van vrijwillige meldingen van particuliere tankbezitters. Een ondergrondse tank is op de juiste wijze gesaneerd als een KIWA-certificaat aanwezig is. De tank is dan op juiste wijze gereinigd en afgevuurd met zand of gereinigd en verwijderd. Daarnaast is de bodem onderzocht op verontreiniging met (voornamelijk) olieproducten. Vaak zijn de tankcertificaten bij de betreffende gemeente aanwezig. De meest recente tanksaneringen zijn vaak ook na te vragen bij KIWA zelf.

### **Historisch bodembestand (HBB)**

In het Historisch Bodembestand (HBB) zijn locaties opgenomen waar - op basis van Hinderwet- en vergunningsgegevens blijkt - dat er (potentieel) bodembedreigende activiteiten hebben plaatsgevonden.

Bodembedreigende activiteiten hoeven niet tot bodemverontreiniging te hebben geleid. De aard van de activiteit zegt wel iets over de kans dat bodemverontreiniging is opgetreden. Alleen een bodemonderzoek geeft uitsluitel of de bodem daadwerkelijk verontreinigd is.

## Omgevingsdienst

noordzeekanaalgebied

---

### **Bodemkwaliteitskaart**

Gegevens uit de bodemkwaliteitskaart zijn niet opgenomen in de rapportage, omdat de kaart niets zegt over de bodemkwaliteit van een specifiek perceel. Het geeft de te verwachten bodemkwaliteit weer voor een groter gebied en is bedoeld als hulpmiddel bij lokaal grondverzet (grond afgraven, grond verplaatsen, grond afvoeren). De bodemkwaliteitskaart is te vinden op de verschillende gemeentelijke websites, of is een doorverwijzing te vinden naar een gemeenschappelijke website.

### **Rondom de locatie**

De rapportage besteedt ook aandacht aan percelen rondom het onderzochte adres. Een bodemverontreiniging kan zich namelijk naar naastgelegen percelen verspreiden. De rapportage geeft de gegevens voor het gebied 25 meter rondom het onderzochte adres.

## Omgevingsdienst noordzeekanaalgebied

---

### Begrippenlijst

Het bodeminformatiesysteem is in de loop van vele jaren gegroeid tot de enorme hoeveelheid informatie die het vandaag de dag bevat. De manier waarop informatie is ingevoerd heeft niet altijd dezelfde kwaliteit gehad. Met behulp van deze begrippenlijst proberen we de gebruikte termen uit te leggen.

#### **Immobil**

Een verontreiniging in de bodem die zich niet verspreidt. De verontreiniging blijft dus op zijn plek en gaat niet naar het grondwater of de bodemlucht. Voorbeelden zijn zware metalen en PAK (koolstofdeeltjes).

#### **Mobiel**

Een verontreiniging in de bodem die niet op zijn plek blijft en verplaatst zich door de grond, naar het grondwater of naar de bodemlucht. Voorbeelden zijn benzineproducten of stoffen met chloor.

#### **Achtergrondwaarde**

De kwaliteit van de bodem die er 'van nature' voorkomt, een soort referentiewaarde.

#### **Tussenwaarde**

De helft van de interventiewaarde. Als gehalten boven de tussenwaarde worden gemeten, is meestal meer onderzoek nodig.

#### **Interventiewaarde**

De interventiewaarde is het concentratie niveau in de grond, waterbodem of grondwater waarbij de functionele eigenschappen die de bodem voor mens, plant en dier heeft kunnen zijn verminderd. Een overschrijding van de interventiewaarde betekent niet per definitie dat er risico's zijn. Per locatie zullen de eventuele risico's (aanvaardbaar risiconiveau) moeten worden vastgesteld. Deze zijn afhankelijk van de functie. In zijn algemeenheid kan gesteld worden dat voor de diffuse verontreinigingen er geen risico's zijn voor de functie wonen met tuin. Als de gehalten in de bodem hoger zijn dan de interventiewaarde, dan moet bekeken worden hoeveel dan boven de interventiewaarde is verontreinigd.

#### **Ernstige bodemverontreiniging**

Als er meer dan 25 m<sup>3</sup> grond is vervuild met gehalten boven de interventiewaarde, is er sprake van een ernstige bodemverontreiniging. Voor grondwater is dat 100 m<sup>3</sup>. Saneren is dan nodig, de vraag is alleen wanneer en of er maatregelen nodig zijn. Verder kunt u voor een uitgebreide verklaring van de termen in deze rapportage de website van [Rijkswaterstaat Leefomgeving](#) raadplegen.

#### **Veel voorkomende afkortingen in rapportnamen**

<b>Wbb</b>	Wet bodembescherming
<b>BKK</b>	Bodemkwaliteitskaart
<b>HO</b>	Historisch onderzoek
<b>VO</b>	Verkenkend onderzoek
<b>OO</b>	Oriënterend onderzoek
<b>NO</b>	Nader onderzoek
<b>SO</b>	Saneringsonderzoek

## Omgevingsdienst

noordzeekanaalgebied

<b>SP</b>	Saneringsplan
<b>SE</b>	Saneringsevaluatie
<b>EUT</b>	Ernst en urgentie
<b>AP04</b>	Partij-keuring
<b>BUS-melding</b>	Melding Besluit Uniforme Saneringen

### Analyseresultaten

<b>&lt;= AW</b>	Geen verhoogde gehalten gemeten
<b>&gt; AW</b>	Licht verontreinigd, groter dan de landelijk genormeerde Streefwaarde "volledig schoon" (S-waarde, voorheen A-waarde). Er is geen verder onderzoek noodzakelijk.
<b>&gt; T</b>	Matig verontreinigd, groter dan de landelijk genormeerde Tussenwaarde (T-waarde, voorheen B-waarde). Vervolgonderzoek is noodzakelijk tenzij er geen overschrijdingen van het aanvaardbaar risiconiveau en de Lokale Maximale Waarde (LMW) zijn aangetoond.
<b>&gt; I</b>	Sterk verontreinigd, groter dan de landelijk genormeerde Interventiewaarde (I-waarde, voorheen C-waarde). De overschrijding van de I-waarde betreft mogelijk slechts een (klein) deel van de onderzoekslocatie en hoeft daarmee niet de gemiddelde verontreinigings-situatie van deze locatie te betreffen. Als in meer dan 25 m <sup>3</sup> grond of meer dan 1000 m <sup>3</sup> grondwater concentraties boven de I-waarde zijn gemeten dan is het volgen van een Wet bodembeschermingsprocedure (Wbb) verplicht in nieuwe situaties, zoals de aanvraag van een bouwvergunning, bestemmingsplanwijziging/functioniewijziging, Wet milieubeheer vergunning of bij meer dan 25 m <sup>3</sup> grondverzet. Het kan dan zo zijn dat er wel een Wbb-procedure gevolgd moet worden maar er toch geen sanering plaatsvindt op basis van aanvaardbaar risiconiveau en achtergrondwaarden.

## Omgevingsdienst

noordzeekanaalgebied

---

### Disclaimer

De informatie wordt verstrekt op basis van de bij de Omgevingsdienst Noordzeekanaalgebied (OD NZKG) beschikbare gegevens. De OD NZKG staat niet garant voor de juistheid en volledigheid van de getoonde informatie. Aan de door ons verstrekte gegevens kunnen geen rechten worden ontleend. De OD NZKG aanvaardt geen aansprakelijkheid voor welke schade dan ook die het gevolg is van het verstrekken van onjuiste of onvolledige informatie, dan wel voor schade die voortvloeit uit handelingen die gebaseerd zijn op de hier verstrekte informatie.

Bent u makelaar, eigenaar, toekomstig eigenaar of bijvoorbeeld adviesbureau? Wij attenderen u erop dat u, bij aankoop van onroerend goed een informatie- dan wel onderzoeksplicht heeft als het gaat om het vaststellen van de kwaliteit van de bodem en/of de aanwezigheid van ondergrondse brandstoftanks.

Wij adviseren u om in voorkomende gevallen zelf zorg te dragen voor bodemonderzoek dan wel een onderzoek naar de aanwezigheid van een tank. De verkregen informatie uit de bijgaande rapportage is niet conform de norm NEN 5725. Daarom bevat de rapportage mogelijk onvoldoende informatie voor de aanvraag voor een omgevingsvergunning voor de activiteit bouw of milieu, bestemmingsplanwijziging of andere vraagstukken rondom grondgebruik.

Bij een bouw aanvraag dient elke situatie opnieuw, afzonderlijk te worden beoordeeld. Het is niet uitgesloten dat de OD NZKG dan opnieuw bodemonderzoek eist omdat de bestaande informatie verouderd is of omdat een onjuiste onderzoeksstrategie is toegepast. Voor inlichtingen en vragen kunt u contact opnemen via het [zaaksysteem](#).

## Bijlage

45550\_211115 erfpacht rijnstraat 176 18-12-20.pdf



**Gemeente  
Amsterdam**

Grond en Ontwikkeling  
Postbus 202  
1000 AE Amsterdam  
Telefoon 020 2552912  
Bereikbaar van 8.00-18.00  
debiteurenadministratie@amsterdam.nl

Retouradres: Postbus 2813, 1000 CV Amsterdam

Huize Rijnstroom BV  
Waalstraat 135 H  
1079 DW Amsterdam

**Let op!**

Nieuw bankrekeningnummer -> IBAN NL41RABO0110022440  
Sla dit op in uw bank app. -> BIC RABONL2U  
BTW nr NL002564440B01  
KvK nr 34366966 0000



## Factuur Erfpacht

Factuurnummer 21021351    Factuurdatum 18-12-2020  
Dagtekening 24-12-2020    Vervaldatum 16-02-2021    Debiturnummer 203256

Omschrijving	BTW Code	Bedrag €
Bedrag	N	504,51
Dossiernummer: E 01982/00010		
Erfpachtterrein: Rijnstraat 176		
Ingangsdatum recht: 16-02-2009		
Expiratiedatum recht: 15-02-2059		

Hierbij brengen wij u de halfjaarlijkse canon in rekening van bovengenoemd recht. Het termijnbedrag betreft de periode van 16-02-2021 tot 16-08-2021 met als vervaldatum 16-02-2021

Bij betaling na de vervaldatum brengen wij u krachtens het Burgerlijk Wetboek rente in rekening.

BTW reeds voldaan bij vestiging Erfpacht

Subtotaal	504,51
BTW N: BTW n.v.t. over 504,51	0,00
<b>Totaal</b>	<b>504,51</b>

Deze factuur wordt rond 16-02-2021 automatisch van uw bankrekening NL29ABNA0401827291 geïncasseerd op basis van uw mandaat met mandaatkenmerk AFS-00001-203256-ZE2-10084613 en crediteurenkenmerk NL89ZZZ43669660000.

**Kijk op mijnerfpacht.amsterdam.nl voor de financiële status en gegevens van uw erfpacht. Ook voor informatie over de hoogte en indexering van uw Canon.**

Factuur

## Bijlage

45550\_211115 mijn erfpacht professional - rijnstraat 176.pdf



## Mijn Erfpacht professional

### Details van dit erfpachtrecht

#### Algemeen

Dossiernummer ?	E1982/10
Ingangsdatum ?	16 februari 1934
Erfpachtbestemming ?	Winkelruimte - Overig

#### Juridisch

Huidige tijdvak ?	16 februari 2009 t/m 15 februari 2059
Algemene bepalingen ?	<a href="#">Algemene Bepalingen voor voortdurende erfpacht 2000</a>
Soort erfpacht ?	Voortdurend

#### Vastgoed

Adres(sen) ?	Rijnstraat 176, 1079HS Amsterdam
Kadastrale aanduiding ?	ASD18V/11696A1

#### Financiële informatie

Periode ?	Van 16 februari 2009 t/m 15 februari 2059
Financieel regime ?	Canon, 10 jaarlijkse canonaanpassing
Jaarcanon ?	€ 1.009,02 betreft periode 16 februari 2019 t/m 15 februari 2029

#### Additional informatie

Aanvraagdatum overstap ?	Geen
--------------------------	------

#### Openstaande nota's

U heeft hiervoor niet de juiste autorisatie.

## Bijlage

45550\_211115 woz-waarde Rijnstraat 176.pdf



Rijksoverheid

## Adres

Adres Rijnstraat 176  
Postcode 1079 HS  
Woonplaats Amsterdam

Voor deze locatie is (nog) geen WOZ-waarde beschikbaar.

## Kenmerken

Bouwjaar 1934  
Gebruiksdoel winkelfunctie  
Oppervlakte 186m<sup>2</sup>

Bijgewerkt tot 06-11-2021  
Printdatum 09-11-2021

*De WOZ-waarden worden bij beschikking vastgesteld door de gemeenten en periodiek langs automatische weg in het loket geladen. Incidentele afwijkingen ten opzichte van de gegevens van de gemeente zijn daardoor mogelijk. Aan de WOZ-waarden en overige gegevens in dit loket kunnen geen rechten worden ontleend. Het gebruik van het loket en de gegevens geschiedt op eigen risico. Het ministerie van Financiën is niet aanspreekbaar op schade direct of indirect als gevolg van het gebruik van het loket, de daarin opgenomen gegevens, of de vervaardigde afdrucken.*



## Bijlage

45550\_211115 kadastrale legger - rijnstraat 176.pdf



BETREFT	
Amsterdam V 11696 A1	
UW REFERENTIE	
JD veiling 09/11	
GELEVERD OP	PRODUCTIEORDERNUMMER
09-11-2021 - 12:46	S11111603380
VOLLEDIG GESIGNALEERD T/M	VOLLEDIG BUGEWERKT T/M
08-11-2021 - 14:59	08-11-2021 - 14:59
BLAD	
1 van 1	

## Eigendomsinformatie i

### ALGEMEEN

**Kadastrale aanduiding** [Amsterdam V 11696 A1](#)

Kadastrale objectidentificatie : 011591169610001  
 Voor in de splitsing betrokken rechten raadpleeg 'ontstaan uit'

**Locatie** [Rijnstraat 176](#)

1079 HS Amsterdam  
 Locatiegegevens zijn ontleend aan de Basisregistratie Adressen en Gebouwen  
 Verlijfsobject ID: 0363010000793096

**Omschrijving** [Bedrijvigheid \(detailhandel\)](#)

**Vereniging van eigenaren** [Vereniging van Eigenaars Rijnstraat 174-176 te Amsterdam](#)

**Ontstaan uit** [Amsterdam V 7594](#)

**Splitsingsakte** [Hyp4 57868/10](#)

**Ingeschreven op** 03-02-2010 om 09:00

### AANTEKENINGEN

**Publiekrechtelijke beperking** [Huisvestingswet 2014: Vaststelling huisvestingsverordening inzake vergunningenstelsel](#)

**Basisregistratie Kadaster** [splitsing](#)

**Betrokken (rechts)persoon** [Gemeente Amsterdam](#)

**Afkomstig uit stuk** [Hyp4 82338/00121](#)

**Ingeschreven op** 08-10-2021 om 11:41

Beperking op basis van een overheidsbesluit (vestiging)

**Overig stuk** [Hyp4 82454/00051](#)

**Ingeschreven op** 29-10-2021 om 11:31

Beperking op basis van een overheidsbesluit (handhaving)

### RECHTEN

#### 1 Eigendom (recht van)

**Afkomstig uit stuk** [Hyp4 57868/10](#)

**Ingeschreven op** 03-02-2010 om 09:00

**Naam gerechtigde** [Huize Rijnstroom B.V.](#)

**Adres** [Waalstraat 135 H](#)  
 1079 DW AMSTERDAM

**Statutaire zetel** [AMSTERDAM](#)

**KvK-nummer** [34219268](#) (Bron: Handelsregister)

Voor de meest actuele naam, zetel en adres, raadpleeg het Handelsregister

**Aantekening recht** [Wijziging t.a.v. de erfpachtvoorwaarden en/of -canon](#)

**Afkomstig uit stuk** [Hyp4 57868/10](#)

**Ingeschreven op** 03-02-2010 om 09:00

Voor een eensluidend uittreksel, de bewaarder van het kadaster en de openbare registers.  
 De Dienst voor het kadaster en de openbare registers behoudt ten aanzien van de kadastrale gegevens  
 zich het recht voor als bedoeld in artikel 2 lid 1 juncto artikel 6 lid 3 van de Databankenwet.  
 Heeft u nog vragen? Neem contact op met de [klantenservice](#).

## Bijlage

45550\_211115 rijnsstraat 174-176-b2 bouwkundige tekening.pdf



## Bijlage

45550\_211115 rijnsstraat 174-176-k1 splitsings tekening.pdf



## Bijlage

45550\_211119 uittreksel KVK.pdf

[Vereniging van Eigenaars Rijnstraat 174-176 te Amsterdam](#)

KVK 34380047 Rijnstraat 114 1079HN Amsterdam Rechtspersoon

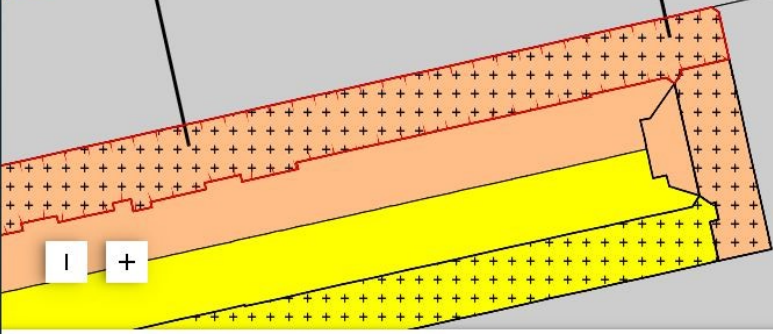
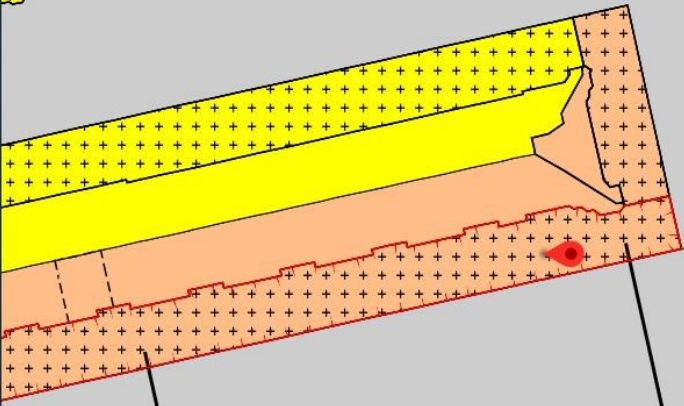
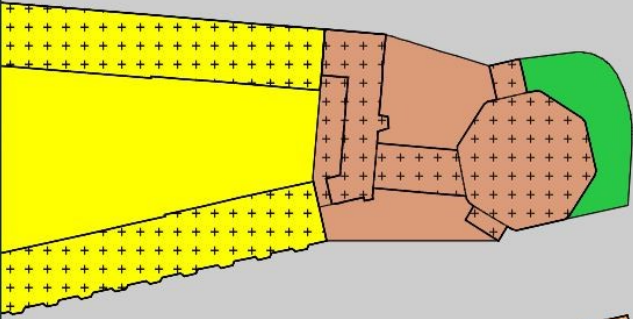
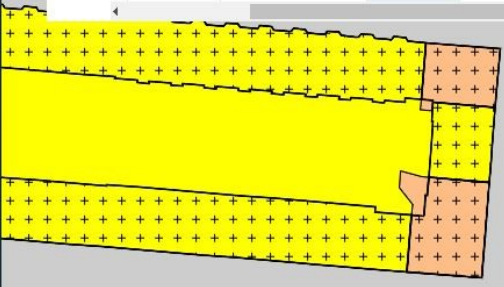
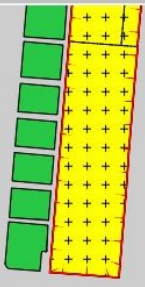
34380047 821984883 **Rijnstraat 114 1079HN Amsterdam** Overige belangenbehartiging (rest)

**Vereniging** van Eigenaars **Rijnstraat 174-176** te Amsterdam **Vereniging** van ...

---

## Bijlage

45550\_2111119 bestemmingsplankaart.pdf



## Bijlage

45550\_211124 avg huurcontract rijnstraat 176 ingaande 1-1-2011.pdf

---

## HUUROVEREENKOMST WINKELRUIMTE en andere bedrijfsruimte in de zin van artikel 7:290 BW

---

Model door de Raad voor Onroerende Zaken (ROZ) op 15 augustus 2008 vastgesteld en op 25 augustus 2008 gedeponereerd bij de griffie van de rechtbank te 's-Gravenhage en aldaar ingeschreven onder nummer 68/2008.  
Verwijzing naar dit model en het gebruik ervan zijn uitsluitend toegestaan, indien de ingevulde, de toegevoegde of de afwijkende tekst duidelijk als zodanig herkenbaar is. Toevoegingen en afwijkingen dienen bij voorkeur te worden opgenomen onder het hoofd 'bijzondere bepalingen'. Iedere aansprakelijkheid voor nadelige gevolgen van het gebruik van de tekst van het model wordt door de ROZ uitgesloten.

---

### ONDERGETEKENDEN

- [REDACTED] namens Huize Rijnstroom B.V.

gevestigd/wonende te [REDACTED]

- [REDACTED]

- ingeschreven in het handelsregister onder nummer [REDACTED]
- vertegenwoordigd door [REDACTED]

hierna te noemen 'verhuurder',

EN

- [REDACTED]

- gevestigd/wonende te [REDACTED]

- ingeschreven in het handelsregister onder nummer [REDACTED]
- omzetbelastingnummer [REDACTED]
- vertegenwoordigd door [REDACTED]

hierna te noemen 'huurder',

*2/3* 

### ZIJN OVEREENGEKOMEN

#### Het gehuurde, bestemming

1.1 Verhuurder verhuurt aan huurder en huurder huurt van verhuurder de bedrijfsruimte, hierna 'het gehuurde' genoemd, gelegen

- **Rijnstraat 176 te 1079 HS Amsterdam met kelder en tuin.**

- kadastraal bekend **AMSTERDAM V V 11696 A1**

welke bedrijfsruimte nader is aangegeven op de als bijlage bij deze overeenkomst gevoegde en daarvan deeluitmakende door partijen geparafeerde tekening(en) en een door partijen ondertekend proces-verbaal van oplevering, eventueel ondersteund met door partijen geparafeerde foto's.

1.2 Het gehuurde is/wordt als casco verhuurd, tenzij in 8 of elders schriftelijk aanvullend of anders door partijen is overeengekomen.

1.3 Het gehuurde zal door of vanwege huurder uitsluitend worden bestemd om te worden gebruikt als

- **bakkerswinkel en bakkerij**

*2/3* 

1.4 Het is huurder niet toegestaan zonder voorafgaande schriftelijke toestemming van verhuurder een andere bestemming aan het gehuurde te geven dan omschreven in 1.3.

- 1.5 De hoogst toelaatbare belasting van de vloeren van het gehuurde bedraagt **door huurder zelf na te gaan**

#### Voorwaarden

2.1 Van deze overeenkomst maken deel uit de 'ALGEMENE BEPALINGEN HUUROVEREENKOMST WINKELRUIMTE' en andere bedrijfsruimte in de zin van artikel 7:290 BW', gedeponereerd bij de griffie van de rechtbank te Den Haag op 20 augustus 2008 en aldaar ingeschreven onder nummer 67/2008, hierna te noemen 'algemene bepalingen'. De inhoud van deze algemene bepalingen is partijen bekend. Huurder en verhuurder hebben een exemplaar van de algemene bepalingen ontvangen.

2.2 De algemene bepalingen waarnaar in 2.1 wordt verwezen, zijn van toepassing behoudens voor zover schriftelijk anders door partijen is overeengekomen of toepassing daarvan ten aanzien van het gehuurde niet mogelijk is.

#### Duur, verlenging en opzegging

- 3.1 Deze huurovereenkomst is aangegaan voor de duur van **vijf** jaar, ingaande op **1 januari 2011**
- en lopende tot en met **31 december 2015**.
- 3.2 Behoudens beëindiging van deze huurovereenkomst door opzegging tegen het einde van de in 3.1 genoemde (eerste) periode, wordt deze overeenkomst voortgezet voor een aansluitende (tweede) periode van **vijf** jaar, derhalve van **1 januari 2016** tot en met **31 december 2020**
- 3.3 Behoudens beëindiging van deze huurovereenkomst door opzegging tegen het einde van de in 3.2 genoemde (tweede) periode, wordt deze overeenkomst voortgezet voor aansluitende perioden van telkens
- **vijf** jaar.
- 3.4 Beëindiging van deze overeenkomst door opzegging vindt plaats door huurder aan verhuurder of door verhuurder aan huurder tegen het einde van een huurperiode met inachtneming van een opzegtermijn van ten minste één jaar, waarbij verhuurder de wettelijke opzeggingsgronden in acht dient te nemen.
- 3.5 Opzegging van deze huurovereenkomst dient te geschieden bij deurwaardersexploot of per aangetekend schrijven.

#### Huurprijs, omzetbelasting, servicekosten, huurprijsaanpassing, betalingsverplichting, betaalperiode

- 4.1 De aanvangshuurprijs van het gehuurde bedraagt op jaarbasis € **16.392,-**
- zegge: **zestienduizenddriehonderdtweenenzeventig euro-**
- 4.2 Partijen zijn een met geen omzetbelasting belaste verhuur overeengekomen.
- 4.3 Huurder en verhuurder maken gebruik van de mogelijkheid om op grond van Mededeling 45 van de staatssecretaris van Financiën, zijnde een Besluit van 24 maart 1999, nr. VB 99/571 (een volledige herdruk van het Besluit van 10 april 1996, nr. VB 96) en de overgangsregeling in verband met de herdruk van Mededeling 45, zijnde een Besluit van 24 maart 1999 nr. 99/586, af te zien van het indienen van een gezamenlijk optieverzoek voor een met omzetbelasting belaste verhuur. Huurder verklaart door ondertekening van de huurovereenkomst, mede ten behoeve van de rechtsopvolger(s) van verhuurder, dat hij het gehuurde blijvend gebruikt of blijvend laat gebruiken voor deeleinden waarvoor een volledig of nagenoeg volledig recht op aftrek van omzetbelasting op de voet van artikel 15 van de Wet op de omzetbelasting 1968 bestaat.
- 4.4 Het boekjaar van huurder loopt van 1-1 tot en met 31-12
- 4.5 Onverminderd de mogelijkheden die de wet biedt om een huurprijsaanpassing te realiseren, wordt de huurprijs jaarlijks per **1 januari** voor het eerst met ingang van **1-1-2012** aangepast in overeenstemming met 20.1 algemene bepalingen en met inachtneming van 20.2 tot en met 20.10 algemene bepalingen.
- 4.6 De vergoeding die huurder verschuldigd is voor door of vanwege verhuurder te verzorgen levering van zaken en diensten (servicekosten) wordt bepaald in overeenstemming met 21.1 tot en met 21.11 algemene bepalingen. Op deze servicekosten wordt een systeem van voorschotbetalingen met latere verrekening toegepast, zoals daar is aangegeven.
- 4.7.1 De betalingsverplichting van huurder bestaat uit:
  - de huurprijs;
  - de over de huurprijs verschuldigde omzetbelasting;
  - de servicekosten met de daarover verschuldigde omzetbelasting;
- -
- -

4.7.2 Huurder is geen omzetbelasting over de huurprijs meer verschuldigd indien het gehuurde niet langer met omzetbelasting mag worden verhuurd, terwijl partijen dat waren overeengekomen. Als dat het geval is, komen de in 22.1 algemene bepalingen bedoelde vergoedingen voor de omzetbelasting in de plaats en wordt de in 22.1 sub a algemene bepalingen bedoelde vergoeding bij voorbaat vastgesteld op **nv%** van de actuele huurprijs.

- 4.8 Per betaalperiode van één kalendermaand(en) bedraagt bij aanvang van de huurovereenkomst
- - de huurprijs € 1.366,--
- - het voorschot op de servicekosten €
- -
- -

Totaal € 1.366,--

- zegge: **-dertienhonderdzesenzestig euro-**  
te vermeerderen met de omzetbelasting of, wat de omzetbelasting over de huurprijs betreft, de voor die belasting over de huurprijs in de plaats komende vergoedingen als bedoeld in 22.1 algemene bepalingen.
- 4.9 Met het oog op de datum van ingang van de huur, heeft de eerste betaling van huurder betrekking op de periode van
- 1-1-2011 tot en met 31-1-2011 en is het over deze eerste betaalperiode verschuldigde totaalbedrag
- € 1.366,-- , te vermeerderen met omzetbelasting. Huurder zal dit bedrag voldoen vóór of op 1-1-2011
- 4.10 De uit hoofde van deze huurovereenkomst door huurder aan verhuurder te verrichten periodieke betalingen als weergegeven in 4.8 zijn in één bedrag bij vooruitbetaling verschuldigd in euro's en moeten vóór of op de eerste dag van de periode waarop de betalingen betrekking hebben volledig zijn voldaan.
- 4.11 Tenzij anders vermeld, luiden alle bedragen in deze huurovereenkomst en de daarvan deel uitmakende algemene bepalingen exclusief omzetbelasting.

#### Levering van zaken en diensten

5. Door of vanwege verhuurder wordt de levering van de volgende zaken en diensten verzorgd:

- - nvt
- -
- -

#### Bankgarantie

- 6. Het in 27.1 algemene bepalingen bedoelde bedrag van de bankgarantie is vastgesteld op € 4.640,--
- zegge: **-vierduizendzeshonderdveertig euro- (huurder mag ook een waarborgsom storten)**

#### Beheerder

- 7.1 Totdat verhuurder anders meedeelt, treedt als beheerder op
- **Boersma Vastgoed Beheer, Rijnstraat 7 te 1078 PT Amsterdam. Klachten telefonisch tussen 9.00 uur en 12.00 uur op telefoonnummer [REDACTED] of per e-mail naar [REDACTED]**

7.2 Tenzij schriftelijk anders overeengekomen, dient huurder zich voor wat betreft de inhoud en alle verdere aangelegenheden betreffende deze huurovereenkomst met de beheerder te verstaan.

#### Casco plus

- 8. In aanvulling op de huur als casco behoort tot het gehuurde:
- NVT

#### Bijzondere bepalingen

- 9.
- Gas, elektra en waterverbruik is voor rekening huurder.
- Alle onderhoud binnen inclusief technische installaties is voor rekening en risico huurder.
- Het huurcontract ingaande 1-1-2001, getekend in januari 2001 komt bij het ondertekenen van dit contract te vervallen.
- De waarborgsom van € 4.640,-- is reeds op 29-12-2009 op de rekening van Boersma Vastgoed Beheer overgemaakt.
- De woning op Rijnstraat 174-I zal per 1-1-2011 geen onderdeel meer uitmaken van het gehuurde. De huur gaat over op Boersma Vastgoed Beheer. De huurder zal ruim op tijd worden aangeschreven dat Boersma Vastgoed Beheer de nieuwe verhuurder is waaraan ook de huur dient te worden voldaan.

- Aldus opgemaakt en ondertekend in **twee** voud

- plaats M. DAM datum 15-10-2010




plaats datum

ABLOU DE ..... 12/10/2010

- (handtekening verhuurder)

(handtekening huurder)



Bijlagen:<sup>1)</sup>

- algemene bepalingen
- ~~tekening(en) van de gehuurde bedrijfsruimte~~
- ~~proces-verbaal van oplevering~~
- bankgarantie

- -
- -
- -

Alzonderlijke handtekening(en) van huurder(s) voor de ontvangst van een eigen exemplaar van de 'ALGEMENE BEPALINGEN HUIROVEREENKOMST WINKELRUIMTE en andere bedrijfsruimte in de zin van artikel 7:290 BW' als genoemd in 2.1.

- Handtekening huurder(s)



<sup>1)</sup> Doorhalen wat niet van toepassing is en eventueel aanvullen.







## Bijlage

45550\_211119 energielabel rijstraat 176-h.pdf

# Dit gebouw heeft energielabel

# B



Isolatie	Installaties	Hoofdsysteem	Verbetering aanbevolen?
<b>Gevels</b> <input type="checkbox"/> - <input type="checkbox"/> +/- <input type="checkbox"/> + <input type="checkbox"/> ++ <b>Gevelpanelen</b> n.v.t. <b>Daken</b> n.v.t. <b>Vloeren</b> <input type="checkbox"/> - <input type="checkbox"/> +/- <input type="checkbox"/> + <input type="checkbox"/> ++ <b>Ramen</b> <input type="checkbox"/> - <input type="checkbox"/> +/- <input checked="" type="checkbox"/> + <input type="checkbox"/> ++ <b>Buitendeuren</b> <input type="checkbox"/> - <input type="checkbox"/> +/- <input type="checkbox"/> + <input type="checkbox"/> ++	<b>Verwarming</b> <b>Warm water</b> <b>Ventilatie</b> <b>Koeling</b> <b>Verlichting</b> <b>Zonnepanelen</b>	CR-ketel Combiketel Natuurlijke ventilatie via ramen en/of roosters Geen koeling 18,7 W/m <sup>2</sup> gemiddeld geïnstalleerd vermogen Niet aanwezig	<input type="checkbox"/> nee <input checked="" type="checkbox"/> ja <input checked="" type="checkbox"/> nee <input type="checkbox"/> ja <input type="checkbox"/> nee <input checked="" type="checkbox"/> ja <input checked="" type="checkbox"/> nee <input type="checkbox"/> ja <input type="checkbox"/> nee <input checked="" type="checkbox"/> ja <input checked="" type="checkbox"/> nee <input type="checkbox"/> ja

Dit gebouw wordt verwarmd via een aardgas aansluiting	Aandeel hernieuwbare energie	0,0 %
---	------------------------------	-------

## Over dit gebouw

**Adres**  
Rijnstraat 176  
1079HS Amsterdam  
BAG-ID: 0363010000793096

**Bouwjaar**  
1934

**Compactheid**  
1,43

**Gebruiksoppervlakte**  
36 m<sup>2</sup>

**Detailaanduiding**

**Gebruiksfunctie**  
100% Winkel

## Opmamedetails

**Naam**  
L. Freitas

**Certificaathouder**  
Duurzaam Energieloket

**Inschrijfnnummer**  
SKGIKOB.012214

**KvK-nummer**  
65135121

**Soort opname**  
Basisopname

**Certificerende instelling**  
SKGIKOB

**Examenummer**  
88181047



**Toelichting bij dit energielabel**

Voor dit gebouw is het energielabel bepaald. Dit label geeft aan hoe energiezuinig uw gebouw is. Hierbij is gekeken naar de isolatie van het gebouw en de installaties voor verwarming, koeling, warm water, ventilatie, bevochtiging en verlichting.

Hoe minder fossiele energie uw gebouw gebruikt, hoe beter uw energielabel. Hierbij is G het slechtste energielabel en A<sup>++++</sup> het beste energielabel. Fossiele energie komt van kolen, olie en aardgas. Dit gebouw gebruikt 303,47 kWh/m<sup>2</sup> fossiele energie per jaar. Dit komt overeen met 60,44 kg CO<sub>2</sub>/m<sup>2</sup> per jaar. De hoeveelheid fossiele energie die dit gebouw gebruikt, hangt af van de isolatie, de aanwezige installaties en de compactheid van het gebouw. Hoe compacter een gebouw is, des te lager is de waarde voor de compactheid. Een compact gebouw heeft relatief weinig buitenmuren en verliest daardoor minder energie. Het gebruik van hernieuwbare energie – denk aan zonnepanelen, zonneboilers en warmtepompen – vermindert ook de fossiele energie die u nodig hebt. Isolatie en hernieuwbare energie zijn nodig voor de transformatie naar een duurzame gebouwde omgeving tot 2050. Heeft u nog een aardgasaansluiting voor verwarming van uw gebouw, dan moet u zich voorbereiden op deze overgang. Op dit energielabel vindt u adviezen hoe u dit kunt doen.

303,47 kWh/m<sup>2</sup> per jaar

<b>G</b>	<b>F</b>	<b>E</b>	<b>D</b>	<b>C</b>	<b>B</b>	<b>A</b>	<b>A<sup>+</sup></b>	<b>A<sup>++</sup></b>	<b>A<sup>+++</sup></b>	<b>A<sup>++++</sup></b>	<b>A<sup>+++++</sup></b>
	475,01	435,01	395,01	355,01	315,01	285,01	240,01	180,01	120,01	60,01	0,01

Hoe is het energielabel berekend? Hierbij is uitgegaan van een gemiddeld gebruik en het gemiddelde Nederlandse klimaat. Het energiegebruik voor apparatuur – zoals computers en procesinstallaties – is niet meegenomen in de berekening. Dit omdat het energielabel alleen gaat over hoe energiezuinig het gebouw zelf is. Daarom is het energiegebruik op uw energielabel niet hetzelfde als het elektriciteitsverbruik op uw energierekening.

**Aandeel hernieuwbare energie** Het aandeel hernieuwbare energie van dit gebouw is 0,0%. Hernieuwbare energie is afkomstig uit zon, biomassa, buitenlucht en bodem. Zonnepanelen, zonneboilers, warmtepompen en biomassaketels vergroten het aandeel hernieuwbare energie.

**Energiebehoefte** De energiebehoefte is de hoeveelheid energie uw gebouw nodig heeft om te verwarmen en koelen. Hierbij wordt uitgegaan van een standaard ventilatiesysteem. Betere isolatie en het dichteren van kieren verlagen deze energiebehoefte. De energiebehoefte van dit gebouw is 163,85 kWh per vierkante meter gebruiksoppervlakte.

**Kenmerken en maatregelen**

Op de voorkant van dit energielabel staat een samenvatting van de belangrijkste energetische kenmerken van uw gebouw. Wilt u een gedetailleerder overzicht van deze kenmerken? Dit kunt u opvragen bij uw energiedeskundige.

Op basis van de energetische kenmerken van uw gebouw is een aantal mogelijke maatregelen bepaald. Hiermee kunt u de energieprestatie van uw gebouw verbeteren. Let op: het gaat om mogelijke kosteneffectieve maatregelen. Of deze maatregelen daadwerkelijk verantwoord toegepast kunnen worden – uit oogpunt van bijvoorbeeld binnenklimaat, comfort, gezondheid, technische haalbaarheid en kosteneffectiviteit – is afhankelijk van de specifieke eigenschappen van uw gebouw. Een energiedeskundige kan u hier over adviseren. Daarnaast helpt de deskundige u om maatregelen te laten passen in uw meerjaren onderhoudsplanning. Hierbij is een algemeen aandachtspunt dat u vaak ook veel energiewinst haalt uit het correct inregelen, gebruiken en onderhouden van uw gebouw en installaties. Dit zorgt naast een lager energiegebruik ook voor een gezond en comfortabel binnenklimaat.

**Let op:** energiebesparing kan wettelijk verplicht zijn. Op [www.rvo.nl/onderwerpen/duurzaam-ondernemen](http://www.rvo.nl/onderwerpen/duurzaam-ondernemen) vindt u informatie over deze verplichtingen. Ook vindt u hier meer informatie over subsidies en financieringsmogelijkheden. Tot slot staan er praktijkvoorbeelden en tips hoe u aan de slag gaat met het verbeteren van uw gebouw.

## Isolatie

Een gebouw verliest minder warmte wanneer u het goed isoleert. Ook bespaart u op uw energiekosten en vermindert u de uitstoot van het broeikasgas CO<sub>2</sub>. Daarnaast verhoogt een goede isolatie het comfort in uw gebouw. Het gebouw is gelijkmatiger warm doordat muren en ramen minder kou afgeven. Is uw gebouw (gedeeltelijk) niet geïsoleerd? Dan vindt u hieronder een aantal adviezen waarmee u de isolatie van het gebouw verbetert.

### Gevelisolatie

In dit gebouw is (een deel van) de gevels nog niet geïsoleerd. Met gevelisolatie verbetert u de energieprestatie van dit gebouw. Oudere gebouwen hebben vaak niet geïsoleerde spouwmuuren. Spouwmuurisolatie is dan in verhouding een goedkope manier om de gevel te isoleren. De spouw na-isoleren zorgt voor een matige isolatiewaarde ( $R_f = 1,0$  tot  $1,7 \text{ m}^2\text{K/W}$ ). Andere mogelijkheden zijn isolatie aan de binnenkant of de buitenkant van de gevel. Dit geeft een betere isolatiewaarde, maar is ook duurder. Hoogstwaarschijnlijk worden gevels maar één keer nageïsoleerd. U kunt de gevels daarom het beste direct zo goed mogelijk isoleren.

### Vloerisolatie

In dit gebouw is (een deel van) de vloeren nog niet geïsoleerd. Hierbij kan het – naast begane grondvloeren – ook gaan om vloeren boven een onderdoorgang. Bij sommige vloeren kunt u de onderzijde isoleren. Bijvoorbeeld bij een vloer boven een kelder, een kruipruimte (met een vrije ruimte onder de balken van minimaal 35 cm) of een vloer boven een onderdoorgang. Bij de kruipruimte is het verstandig om de bodem af te dekken met een kunststof folie. Zo voorkomt u dat isolatiemateriaal vochtig wordt. Bij vloeren op de volle grond of boven een lage kruipruimte kunt u de bodem of de bovenzijde van de begane grondvloer isoleren. Een vloer wordt hoogstwaarschijnlijk maar één keer grondig gerenoveerd. Isoleer daarom meteen goed.

### Geïsoleerde buitendeur(en)

Een buitendeur met weinig glas – zoals veel voordeuren – telt in het energielabel als een buitendeur. In dit gebouw is (een deel van) de buitendeuren nog niet geïsoleerd. Een geïsoleerde buitendeur verbetert de energieprestatie van uw gebouw. Belangrijk hierbij is dat u deze deur in een geïsoleerd kozijn plaatst. Rondom de deur moet u aan vier zijden een goede luchtdichting aanbrengen. Gaat u een buitendeur vervangen? Kies dan voor een geïsoleerde buitendeur.

## LET OP!

### Besteed speciale aandacht aan kierdichting en ventilatie bij het isoleren van een gebouw

Om de overstap te kunnen maken naar duurzame warmtevoorzieningen, zoals bijvoorbeeld een warmtepomp, moet uw gebouw niet alleen goed geïsoleerd zijn, maar moet ook de luchtdichtheid van het gebouw in orde zijn. De luchtdichtheid wordt bepaald door kieren en naden in uw gebouw. Deze kieren en naden kunnen zitten bij de aansluiting van de ramen op de gevel, of bij de aansluiting van het dak op de gevel. Bij het verbeteren van de isolatie van vloeren, gevels, daken, ramen, deuren en/of panelen is het belangrijk dat al deze onderdelen goed luchtdicht op elkaar aansluiten. Dit voorkomt warmteverlies en onaangename tocht.

Als u kieren en naden dicht, komt er geen lucht van buiten meer het gebouw in. Dat voorkomt tocht. Maar het gebouw moet wel (op een gecontroleerde manier) frisse lucht binnen krijgen. Ventilatie is belangrijk voor de gezondheid en voorkomt vochtproblemen. Besteed bij de verbetering van de isolatie – en met name bij het dichten van naden en kieren – ook aandacht aan voldoende ventilatie. Laat u hierover informeren door een expert.

## Installaties

Naast het isoleren van uw gebouw, is het belangrijk dat u aandacht besteedt aan de installaties. Met energiezuinige installaties of installaties die hernieuwbare energie gebruiken, gebruikt uw gebouw minder fossiele energie en stoot ook minder CO<sub>2</sub> uit. Als er op dit punt nog verbetering in uw gebouw mogelijk is, dan vindt u hieronder een aantal adviezen waarmee u de energieprestatie van uw gebouw kunt verbeteren.

**Energiezuinig  
verwarmingstoestel**

Is de verwarmingsinstallatie aan vervanging toe? Dan kunt u het beste kiezen voor een energiezuinig en duurzaam systeem. Hieronder staan een aantal voorbeelden van energiezuinige systemen, ze variëren in hoe ze gebruik maken van duurzame energiebronnen. Elektriciteit als energiedrager is op dit moment ten dele duurzaam (een mix van groen en grijs), maar is op termijn duurzamer te maken.

**HR107 ketel**

Met een zuinige HR107 ketel kan uw gasverbruik flink dalen. Een nadeel van HR107 ketels is dat deze werken op aardgas. In Nederland willen we in de toekomst van het gebruik van aardgas af, omdat dit een fossiele brandstof is.

**Hybride warmtepomp**

Wilt u het gebouw verwarmen met minder aardgas, maar is het gebouw nog niet geschikt om volledig over te stappen op lage temperatuurverwarming? Dan is een hybride warmtepompsysteem een goede (tussen)oplossing. Dit systeem bestaat uit een (bestaande) CV-ketel op aardgas en een warmtepomp op elektriciteit. De warmtepomp zorgt meestal voor warmte in uw gebouw. Alleen als het buiten erg koud is, helpt de CV-ketel mee.

**Warmtepomp**

Met een volledig elektrische warmtepomp heeft u geen aardgasaansluiting meer nodig voor verwarming van uw gebouw. Warmtepompen halen warmte uit onuitputtelijke bronnen zoals lucht, bodem, oppervlaktewater of grondwater. Een warmtepomp werkt met een lage verwarmings-temperatuur. Daarom is dit systeem alleen geschikt voor goed geïsoleerde gebouwen.

**Biomassaketel**

Ook met een biomassaketel heeft u geen aardgas meer nodig voor verwarming. Een biomassaketel verwarmt door houtpellets, houtsnippers of hele houtblokken te verbranden in plaats van aardgas. Houtpellets zijn geperste houtkorrels. Bij de verbranding ontstaat wel fijnstof. Dit kan overlast in de omgeving veroorzaken.

**Warmtenet**

Nog een alternatief waarbij geen aardgasaansluiting voor verwarming van uw gebouw nodig is, is een warmtenet. Dit heet ook wel stadsverwarming. Bij dit systeem wordt er direct warmte geleverd aan het gebouw. Door buizen die onder de grond liggen, gaat het warme water naar de gebouwen, waar het via een warmtewisselaar gebruikt wordt voor verwarming. Het afgekoelde water gaat weer terug naar de verwarmingscentrale, die het dan weer opwarmt. Hier wordt warmte gemaakt van overgebleven warmte van industrieën, afvalverbranding en afvalwater, biomassa, geothermie of oppervlaktewater. De warmte die aan het gebouw geleverd wordt kan van een hoge of een lage temperatuur zijn, dat verschilt per warmtenet. Als het warmtenet warmte van een lage temperatuur levert, dan is het van belang dat uw gebouw goed geïsoleerd is, en dat de radiatoren, convectoren en/of vloerverwarming geschikt zijn voor verwarmingswater met een lage temperatuur. Liggen er al warmtenetten in uw stad of dorp? Of zijn er plannen om deze in de toekomst aan te leggen? Overweeg dan om op dat net aan te sluiten. In afwachting van de definitieve plannen kunt u al wel aan de slag met het verbeteren van de isolatie en de overige installaties in het gebouw.

**Energie-efficiënt  
ventilatiesysteem**

Ventilatie van een gebouw is nodig voor een gezond binnenklimaat, maar kost ook energie. Het is daarom verstandig om te zorgen voor een ventilatiesysteem dat voldoende ventileert én energiezuinig is. Hieronder vindt u voorbeelden van dergelijke systemen.

**Ventilatie met warmterugwinning**

De meeste utiliteitsgebouwen hebben een balansventilatiesysteem. Hierbij stuurt een luchtbehandelingskast verse ventilatielucht via kanalen en roosters door het gebouw. Andere kanalen zuigen de gebruikte lucht af en blazen het naar buiten. Deze lucht bevat nog veel warmte. Een warmterugwinunit kan deze warmte aan nieuwe lucht toevoegen, wat energie bespaart.

**Vraaggestuurde ventilatie**

Een vraaggestuurd ventilatiesysteem kijkt naar hoe ruimtes gebruikt worden en bepaalt zo hoeveel lucht er door het gebouw stroomt. CO<sub>2</sub> sensoren in het gebouw meten continu de luchtkwaliteit. Zo bepaalt het systeem hoeveel lucht er toe- en afgevoerd moet worden. De ruimtes zijn zo altijd voldoende geventileerd. Is er niemand aanwezig? Dan schakelt het systeem naar een lagere stand, wat uw energiegebruik verlaagt.

**Energiezuinige (LED) verlichting**

Met LED verlichting bespaart u enorm op uw energiegebruik voor verlichting. Gaat u verlichting vervangen? Denk dan ook aan de schakeling van de verlichting. Zo zorgt aanwezigheidsdetectie met een sturing van de verlichting op het daglicht dat het licht niet onnodig aan staat.

**Disclaimer**

Dit energielabel is afgegeven door Rijksdienst voor Ondernemend Nederland. Dit energielabel kunt u altijd verifiëren op [www.ep-online.nl](http://www.ep-online.nl). De genoemde besparingsmogelijkheden zijn maatregelen die op dit moment in de meeste gevallen kosteneffectief zijn, of dit binnen de geldigheidsduur van het energielabel kunnen worden. Op [www.rvo.nl/onderwerpen/duurzaam-ondernemen](http://www.rvo.nl/onderwerpen/duurzaam-ondernemen) kunt u een indicatie krijgen hoeveel bovenstaande maatregelen kosten en wat zij u opleveren aan energiebesparing. Of de genoemde maatregelen daadwerkelijk verantwoord toegepast kunnen worden uit oogpunt van bijvoorbeeld comfort, gezondheid, kosten e.d., is afhankelijk van de huidige specifieke eigenschappen van uw gebouw. Er kunnen daarom geen rechten worden ontleend aan deze informatie. U wordt altijd geadviseerd om hiervoor professioneel advies in te winnen.

## Bijzondere voorwaarden

voorwaarde\_45550.pdf

1063756CB

## VEILINGVOORWAARDEN VRIJWILLIGE VERKOOP

(Rijnstraat 174 en 176 te Amsterdam)

### II. Omschrijving Registergoed

De Eigenaar is rechthebbende van:

1. het appartementsrecht, rechtgevend op het uitsluitend gebruik van de bedrijfsruimte op de begane grond met tuin en ondergelegen kelder, plaatselijk bekend te 1079 HS Amsterdam, Rijnstraat 176, kadastraal bekend **gemeente Amsterdam, sectie V complexaanduiding 11696-A, indexnummer 1**, uitmakende het twee/zesde (2/6e) aandeel in de gemeenschap, bestaande uit het voortdurend recht van erfpacht van een perceel grond, hoofdgerechtigdheid behoort toe aan de gemeente Amsterdam, gelegen te Amsterdam aan de Rijnstraat, kadastraal bekend gemeente Amsterdam sectie V nummer 7594, groot één are éénentachtig centiare, met de rechten van de erfpachter van de zich op die grond bevindende opstal zijnde een winkelhuis met vier bovenwoningen, plaatselijk bekend te Amsterdam als Rijnstraat 174-1, 174-2, 174-3, 174-4 en 176 te Amsterdam;
- hierna te noemen: **Registergoed 1**; en
2. het appartementsrecht, rechtgevend op het uitsluitend gebruik van de woning op de eerste verdieping, plaatselijk bekend te 1079 HS Amsterdam, Rijnstraat 174-1, kadastraal bekend **gemeente Amsterdam, sectie V complexaanduiding 11696-A, indexnummer 2**, uitmakende het één/zesde (1/6e) aandeel in onder 1. gemelde gemeenschap;
3. het appartementsrecht, rechtgevend op het uitsluitend gebruik van de woning op de tweede verdieping, plaatselijk bekend te 1079 HS Amsterdam, Rijnstraat 174-2, kadastraal bekend **gemeente Amsterdam, sectie V complexaanduiding 11696-A, indexnummer 3**, uitmakende het één/zesde (1/6e) aandeel in de onder 1. gemelde gemeenschap;
4. het appartementsrecht, rechtgevend op het uitsluitend gebruik van de woning op de derde verdieping, plaatselijk bekend te 1079 HS Amsterdam, Rijnstraat 174-3, kadastraal bekend **gemeente Amsterdam, sectie V complexaanduiding 11696-A, indexnummer 4**, uitmakende het één/zesde (1/6e) aandeel in de onder 1. gemelde gemeenschap; en
5. het appartementsrecht, rechtgevend op het uitsluitend gebruik van de woning op de vierde verdieping met zelfstandig gedeelte trappenhuis vanaf de vierde verdieping naar boven, plaatselijk bekend te 1079 HS Amsterdam, Rijnstraat 174-4, kadastraal bekend **gemeente Amsterdam, sectie V complexaanduiding 11696-A, indexnummer 5**, uitmakende het één/zesde (1/6e) aandeel in onder 1. gemelde gemeenschap.

Appartementsrecht sub 2. tot en met 5. hierna tezamen te noemen: **Registergoed 2**;  
Registergoed 1 en Registergoed 2 hierna tezamen te noemen **Registergoed**.

## B. VASTSTELLEN VEILINGVOORWAARDEN

De comparant, handelend als gemeld, verzoekt vervolgens mij, notaris, te willen vaststellen de VOORWAARDEN EN BEPALINGEN waaronder bij inzet en afslag in een zitting op twintig december tweeduizend eenentwintig vanaf vijftien uur (15:00 uur) op de Eerste Amsterdamse in het "Novotel Amsterdam City" aan het Europaboulevard 10 te Amsterdam, en tevens door middel van een Internetveiling via de website [www.openbareverkoop.nl](http://www.openbareverkoop.nl), hierna te noemen: **Website**, ten overstaan van mr. E.H. Rozelaar, notaris met plaats van vestiging Amsterdam, een plaatsvervanger, of een ander daartoe bevoegd openbaar ambtenaar, het Registergoed in het openbaar zal worden verkocht. Vervolgens stel ik, notaris, zulks in overleg met de Verkoper vast met inachtneming van het hiervoor gemelde dat de openbare verkoop zal geschieden onder de navolgende voorwaarden:

1. "Algemene Voorwaarden Onroerend Goed Amsterdam 2001", hierna te noemen: **AVA 2001**, vastgesteld bij akte op achtentwintig juni tweeduizend één verleden voor mr. P.J.N. van Os, notaris te Amsterdam, bij afschrift ingeschreven ten kantore van de Dienst voor het Kadaster en de Openbare Registers te Amsterdam op diezelfde dag in deel 17492 nummer 17, welke voorwaarden geacht worden woordelijk in deze akte opgenomen te zijn en een onverbrekelijk deel van deze akte te vormen en waarvan de koper in veiling geacht wordt tevoren kennis te hebben genomen en aan de inhoud waarvan hij geacht wordt zich te onderwerpen. Een kopie van de AVA 2001 wordt aan deze akte gehecht (Bijlage); en
2. Voor zover van de AVA 2001 wordt afgeweken onder de navolgende bijzondere veilingvoorwaarden.

Definities die in de navolgende bijzondere veilingvoorwaarden worden gebruikt, maar in deze akte niet zijn gedefinieerd, hebben de betekenis als daaraan toegekend in de AVA 2001. Definities kunnen zonder verlies van de inhoudelijke betekenis in enkelvoud of meervoud worden gebruikt.

De bieder casu quo koper wordt geacht – voordat hij zijn bod uitbrengt – kennis te hebben genomen van de AVA 2001 en de bijzondere veilingvoorwaarden, en wordt geacht daarmee te hebben ingestemd.

### **BIJZONDERE VEILINGVOORWAARDEN**

#### **Wijze van veilen**

##### Artikel 3

Artikel 3 lid 1 komt te vervallen en wordt vervangen door een nieuw lid 1:

De veiling vindt plaats in twee fasen:

- de eerste, de inzet, bij opbod;
- de tweede, de afslag, bij afmijning.

Dit gebeurt na elkaar in een zitting.

##### Combinatie

Registergoed 1 en Registergoed 2 zullen eerst elk afzonderlijk bij opbod en afslag in veiling worden aangeboden en vervolgens gecombineerd in slag worden gelegd.

Aan artikel 3 lid 4 wordt toegevoegd:

"Indien bij de afslag sprake is van een gelijktijdige bieding uit de zaal en via de Website en de bieding via de Website hoger is dan de zaalbieding(en), dan geldt het bod via de Website als hoogste bod".

Artikel 3 lid 5 komt te vervallen en wordt vervangen door een nieuw lid 5:

"Het bedrag waarop bij afslag wordt afgemijnd, geldt als koopsom."

#### **Bieden voor een ander**

**Artikel 5**

Indien de bieder in veiling gebruik maakt van zijn recht te verklaren dat hij het bod heeft uitgebracht namens één of meer anderen dient deze verklaring uiterlijk zeven dagen voor de dag der betaling van de koopprijs aan de notaris te zijn gedaan en door de vertegenwoordigde schriftelijk te zijn bevestigd.

**Inzetpremie**

Artikel 7

1. De inzetpremie (plokpenning) als bedoeld in artikel 7 lid 1 AVA 2001 bedraagt:  
Registergoed 1: vijfduizend euro (€ 5.000,00);  
Registergoed 2: twintigduizend euro (€ 20.000,00).  
Indien omzetbelasting verschuldigd is over de plokpenning, dan is deze omzetbelasting wel begrepen in voormeld bedrag. De plokpenning komt voor rekening van de Koper.
2. In afwijking van artikel 7 lid 2 wordt de inzetpremie uitbetaald ter gelegenheid van het verlijden van de akte van kwijting.  
Bij niet gunning zal er geen inzetpremie verschuldigd zijn.

**Gunning, beraad, niet gunning en afgelasting**

Artikel 8

Artikel 8 lid 2 komt te luiden als volgt:

"De Verkoper behoudt zich het recht voor het Registergoed niet te gunnen en zal zich daaromtrent uitspreken binnen achtenveertig (48) uur na de veiling van het Registergoed."

**Belasting en kosten**

koper dient te betalen:

Registergoed 1.

- het honorarium volgens het tarief van de notaris, zijnde vierduizend tweehonderdvijftig euro (€ 4.250,00);

Registergoed 2.

- het honorarium volgens het tarief van de notaris, zijnde vijf/tiende procent (0,5 %) van de koopsom;

Indien in combinatie wordt verkocht

- het honorarium volgens het tarief van de notaris, zijnde vijf/tiende procent (0,5 %) van de koopsom;

Registergoed

- de waarborgsom als bedoeld in artikel 12 lid 1 AVA;
  - de kosten van het veilinghuis volgens haar tarief 1.1. én 1.2; met het veilinghuis zijn hierover afspraken gemaakt, welke op te vragen zijn bij de directiemaakelaar danwel de notaris, inclusief de eventuele kosten van het bieden via internet.
  - de kosten van plaatsing op openbareverkoop.nl;
  - de inzetpremie inclusief omzetbelasting;
  - de courtage makelaar-koper, indien aangewezen;
  - het bedrag gelijk aan de overdrachtsbelasting welke bij de levering verschuldigd zal zijn;
  - het kadastrale recht en de kosten van kadastrale en hypothecaire recherche;
  - het tarief voor recherches VIS/Insolventies/Curatele/GBA/BAG;
  - het tarief van de heffing voor het kwaliteitsfonds notariaat ad acht euro en tweeëntwintig eurocent (EUR 8,22) per notariële akte;
  - de kosten van een eventuele akte de command;
  - vergoeding negatieve bankrente notaris,
- een en ander te verhogen met de eventueel verschuldigde omzetbelasting.

Artikel 9 lid 3 komt te luiden als volgt:

#### Overdrachtsbelasting

Voor zover bekend aan verkoper is ter zake van de verkrijging van het registergoed acht procent (8%) overdrachtsbelasting. De overdrachtsbelasting komt volledig voor rekening en risico van koper.

#### Omzetbelasting

Ter zake van de levering van het Registergoed is geen omzetbelasting verschuldigd. Indien omzetbelasting verschuldigd is, is deze niet in het bod begrepen. Met het uitbrengen van een bieding stemt de koper in de veiling expliciet in met de hiervoor beschreven fiscale behandeling en de daarmee verband houdende verplichtingen en gevolgen.

#### **Tijdstip van betaling**

##### Artikel 10

Artikel 10 lid 1 komt te luiden als volgt:

1. Het door de koper verschuldigde dient te worden betaald binnen de volgende termijnen:
  - a. de waarborgsom bedoeld in artikel 12 lid 1 AVA 2001 uiterlijk de achtste dag na de gunning;
  - b. de koopsom en de overige in artikel 9 AVA 2001 bedoelde kosten, belastingen en lasten uiterlijk vier weken na gunning te voldoen.

Aan koper wordt slechts uitstel verleend indien de Verkoper schriftelijk aan de notaris heeft verklaard dat het bedoelde bedrag niet behoeft te worden gestort binnen de daarvoor gestelde termijnen.

#### **Waarborgsom**

##### Artikel 12

Artikel 12 lid 1 komt te luiden als volgt:

Koper dient uiterlijk de achtste dag na de gunning aan de notaris een waarborgsom te betalen, ten bedrage van tien procent (10%) van de koopsom, strekkende tot verhaal van de door koper krachtens de veiling verschuldigde.

#### **Legitimatie-/informatieplicht. Bewijs van goedheid**

##### Artikel 14

Artikel 14 komt te luiden als volgt:

1. De bieder, de koper, de vertegenwoordigde en alle anderen die aan de biedingen deelnemen, niet zijnde NVM-makelaar, lid van de MVA, zijn verplicht zich desgevraagd tegenover de notaris te legitimeren en - indien de bieder/koper een rechtspersoon is - aan de notaris over te leggen een recent uittreksel uit het handelsregister, vermeldende de juiste naam van de rechtspersoon alsmede de bevoegdheid van degene die de rechtspersoon vertegenwoordigt, alsmede al die informatie te verstrekken die nodig is of zal zijn:
  - (i) om te kunnen nagaan of de desbetreffende persoon in staat is tot nakoming van al zijn betalingsverplichtingen uit hoofde van de reeds gesloten of nog te sluiten koopovereenkomst met betrekking tot het Registergoed ("de goedheid"); en
  - (ii) om op verzoek van de Verkoper na te gaan of er (wettelijke) bezwaren zijn tegen verkoop en/of levering van het Registergoed aan de desbetreffende persoon. Iedere bieder, de koper en vertegenwoordigde verleent toestemming aan de notaris die informatie te delen met de Verkoper.

Indien de bieder, niet zijnde NVM-makelaar, lid van de MVA, het bod uitbrengt namens een Nederlandse rechtspersoon/ personenvennootschap, dient de bieder, niet zijnde NVM-makelaar, lid van de MVA, tevens een recent uittreksel uit het Handelsregister dat niet ouder is dan vijf (5) werkdagen te overleggen.

Uit het uittreksel uit het Handelsregister dient te blijken dat de bieder, niet zijnde NVM-makelaar, lid van de MVA, vertegenwoordigingsbevoegd is het bod uit te brengen.

Indien de bieder, niet zijnde NVM-makelaar, lid van de MVA, handelt als gevolmachtigde van een (rechts)persoon, dient de bieder, niet zijnde NVM-makelaar, lid van de MVA, tevens (een kopie) van deze (notariële) volmacht (gelegaliseerd) te overleggen.

Bieders, niet zijnde NVM-makelaar, lid van de MVA, dienen van hun goedheid te doen blijken uit:

- een verklaring van een geldverstrekende instelling met een vergunning in de zin van de Wet op het financieel toezicht, waaruit blijkt dat zij over voldoende financiële middelen beschikken om de prijs en de bijkomende kosten te kunnen betalen; of
  - door het storten van een waarborgsom op de derdengeldenrekening van de notaris, ten bedrage van ten minste tien procent (10%) van het bedrag dat de bieder, niet zijnde NVM-makelaar, lid van de MVA, voornemens is te bieden op de veiling, onder vermelding van “veiling Rijnstraat te Amsterdam 1063756 waarborgsom” op rekeningnummer NL06 INGB 0695 6635 42, deze waarborgsom dient uiterlijk de dag voor de veiling om zeventien uur (17:00 uur) op de derdengeldenrekening zichtbaar te zijn; of
  - door het storten van een Internetborg, zoals hierna gedefinieerd in de onderhavige voorwaarden.
2. Bij het ontbreken van de in lid 1 sub i bedoelde informatie wordt de bieder niet geogoed bevonden, tenzij:
- hetzij de bieder een NVM-makelaar, lid van de MVA, in zijn plaats bereid vindt als bieder op te treden;
  - hetzij de Verkoper of de directie-makelaar aan de Notaris verklaart met deze bieder genoeg te nemen.
3. Personen die toegang willen tot de plaats waar de veiling wordt gehouden, zijn verplicht zich desgevraagd tegenover de notaris te legitimeren.
4. Bij of krachtens de bijzondere veilingvoorwaarden kunnen voorschriften worden opgenomen ter bepaling van de identiteit van een bieder die via de Website zijn bod wil uitbrengen, en borging van diens goedheid.
5. Wordt een bieder op grond van het hiervoor in dit artikel bepaalde niet geogoed bevonden dan wordt het Registergeod opnieuw in inzet casu quo in afslag gebracht.

#### **Garanties van de Verkoper**

##### Artikel 15

Aan lid 2 wordt toegevoegd:

“Koper wordt geacht bekend te zijn met de eventueel van overheidswege te treffen voorzieningen. Verkoper aanvaardt ten aanzien van voorzieningen, welke van overheidswege zijn of worden voorgeschreven generlei aansprakelijkheid. Verkoper verleent generlei garantie en aanvaardt generlei aansprakelijkheid omtrent wat is medegedeeld of waarvan mededeling achterwege blijft.”

Lid 5 van artikel 15 komt te vervallen en luidt:

“Indien blijkt dat er aan de Verkoper en koper niet bekende subsidies, achterstallige lasten, erfdienstbaarheden, buurwegen, mandeligheden of verplichtingen als hiervoor in lid 3 bedoeld en/of eigenschappen of verontreiniging(en) als hiervoor in lid 4 bedoeld bestaan, komt dit voor rekening en risico van de koper in veiling. De koper in veiling kan de koopovereenkomst op grond van het vorenstaande niet ontbonden verklaren.”

## **Aflevering**

### Artikel 19

In aanvulling op het bepaalde in artikel 19 lid 1 AVA 2001 geldt dat de aflevering van het Registergoed uiterlijk plaatsvindt vier weken na gunning.

### **Voorwaarden in verband met internetbieden en internetborg.**

De onderhavige Veiling is een veiling die gelijktijdig op een door de notaris vastgestelde plaats en via de Website plaatsvindt.

Het bieden tijdens de veiling kan ook via de Website plaatsvinden.

### **Aanvulling begrippen:**

In deze bijzondere veilingvoorwaarden wordt verstaan onder:

1. *Openbareverkoop.nl*:  
de Website of een daaraan gelieerde website.
2. *NIIV*:  
"Stichting Notarieel Instituut Internetveilen", statutair gevestigd in de gemeente Baarn, ingeschreven in het handelsregister onder nummer 52037098, rechthebbende van Openbareverkoop.nl.
3. *Handleiding*:  
de "handleiding online bieden" vermeld op Openbareverkoop.nl.
4. *Registratienotariss*:  
een notaris die de via Openbareverkoop.nl in te vullen registratieverklaring en het geldige identiteitsbewijs van een natuurlijke persoon die wil bieden via internet, in ontvangst neemt en controleert (i) ter vaststelling van diens identiteit, (ii) het opgegeven telefoonnummer en (iii) ter legalisatie van diens handtekening onder de registratieverklaring.
5. *Registratie*:  
het geheel van de door NIIV voorgeschreven handelingen, ter identificatie van een natuurlijke persoon die via Openbareverkoop.nl wil bieden, bestaande uit de invoer via internet van diens persoonsgegevens en controle door de Registratienotariss van diens identiteit en het door die persoon opgegeven mobiele telefoonnummer.
6. *Deelnemer*:  
een natuurlijk persoon die de procedure van Registratie heeft doorlopen, tijdig voor de veiling een Internetborg heeft gestort en tijdens de veiling van het Registergoed is ingelogd op Openbareverkoop.nl.
7. *Internetborg*:  
een bedrag dat door een Deelnemer is gestort, zoals beschreven in de Handleiding. De hoogte van de Internetborg bedraagt 1% (een procent) van de biedlimiet zoals bedoeld in de Handleiding met een minimum van € 5.000,- (vijfduizend euro) per registergoed, en geldt als een afdoende "gegoedheid" in de zin van artikel 14 van de bijzondere veilingvoorwaarden.

### **Aanvulling voorwaarden:**

1. In aanvulling op de AVA 2001 kan tijdens de veiling door een Deelnemer via internet worden geboden. Als "bod" in de zin van de AVA 2001 wordt derhalve ook een bod via internet aangemerkt, mits dit bod is uitgebracht door een Deelnemer op de door NIIV in de Handleiding voorgeschreven wijze. De hoogte van het bod dat de Deelnemer uitbrengt wordt bepaald door het bedrag waarop hij klikt of drukt.
2. Als de Deelnemer een bod heeft uitgebracht en volgens de notaris de hoogste bieder is, kan de Internetborg op verzoek van de Deelnemer ook worden gebruikt als (deel)betaling voor de ingevolge artikel 12 AVA 2001 na de veiling te betalen waarborgsom, waarbij de Deelnemer ermee instemt dat de notaris (dit deel van) de

- waarborgsom pas vrijgeeft indien de Deelnemer al zijn verplichtingen die uit het doen van een bod voortvloeien is nagekomen.
3. In geval van discussie over het tijdstip waarop de biedingen, ofwel via internet, ofwel in de zaal, de notaris hebben bereikt, alsmede in geval van storing aan en/of het uitvallen van de internetverbinding(en) tijdens de veiling en in alle andere gevallen van discussie beslist de notaris.
  4. Weliswaar wordt de mogelijkheid geboden om via internet te bieden, maar hiermee wordt niet gegarandeerd dat de Deelnemer permanente en/of gelijktijdige toegang heeft tot internet om mee te bieden. Eventuele vertragingen in de snelheid van de internetverbinding(en), alsmede storingen en uitval van deze verbinding(en) komen geheel voor rekening en risico van de Deelnemer.
  5. Tenzij de notaris anders beslist, zal niet eerder worden overgegaan tot de inzet en de afslag, dan nadat de notaris genoegzaam zal zijn gebleken dat via internet biedingen kunnen worden uitgebracht.
  6. In aanvulling op artikel 3 lid 3 AVA 2001 kan de afmijning door de Deelnemer elektronisch geschieden door te klikken of te drukken op het woord “bid”.
  7. Als afmijnbedrag geldt het bedrag waarop door de Deelnemer tijdens de afslag wordt geklikt of gedrukt op het moment waarop een zaalbieter kan afmijnen.
  8. Wanneer de Deelnemer tijdens de veiling overgaat tot het uitbrengen van een bod via internet en het bod de notaris heeft bereikt, heeft dit bod gelijke rechtsgevolgen als een bod dat vanuit de veilingzaal wordt uitgebracht.
  9. De Deelnemer die tijdens de veiling overgaat tot het uitbrengen van een bod via internet dient gedurende het verdere verloop van de veiling voor de notaris telefonisch bereikbaar te zijn en te blijven, en wel op het mobiele telefoonnummer dat de Deelnemer heeft ingevuld op diens registratieformulier. Voor het geval de Deelnemer gedurende het verdere verloop van de veiling niet of slechts ten dele voor de notaris telefonisch bereikbaar is, terwijl in het kader van de veiling op enig moment telefonisch overleg tussen de notaris en de Deelnemer noodzakelijk wordt geacht door de notaris, dan is de notaris bevoegd om het bod van de Deelnemer niet als zodanig te erkennen dan wel af te wijzen.
  10. In aanvulling op artikel 5 lid 3 AVA 2001 is de Deelnemer die het hoogste bod heeft uitgebracht gelijkelijk bevoegd te verklaren dat hij heeft geboden namens een rechtspersoon of personenvennootschap, mits die Deelnemer vóór de gunning:
    - naar het oordeel van de notaris genoegzaam aantoonbaar volledig bevoegd te zijn tot vertegenwoordiging van die rechtspersoon of personenvennootschap; en
    - de waarborgsom wordt gestort als bedoeld in artikel 12 lid 1 AVA 2001.Het bepaalde in artikel 5 lid 4 AVA 2001 is in deze situatie ook van toepassing, tenzij dit elders in de bijzondere veilingvoorwaarden is uitgesloten. Van een en ander dient uit de notariële akte van gunning te blijken.
  11. De in lid 10 bedoelde Deelnemer is, naast die rechtspersoon of personenvennootschap hoofdelijk verbonden voor de nakoming van de verplichtingen ten gevolge van de gunning. Indien die Deelnemer, ingeval de door hem vertegenwoordigde rechtspersoon of personenvennootschap in verzuim is, de koopsom geheel voor eigen rekening voldoet, wordt hij geacht de koopovereenkomst voor zichzelf te zijn aangegaan, in welk geval de levering aan hem plaatsvindt en hem kwijting wordt verleend. Van een en ander dient uit de notariële verklaring van betaling te blijken.
  12. Door het uitbrengen van een bod via internet, op de wijze zoals door NIIV omschreven, verleent de Deelnemer, indien van toepassing, mede namens de door hem vertegenwoordigde rechtspersoon of personenvennootschap als bedoeld in lid

10, tevens volmacht aan ieder van de medewerkers die ten tijde van het gebruik van de volmacht werkzaam zijn ten kantore van de notaris (zowel samen als ieder afzonderlijk) om kennis te nemen van de inhoud van het proces-verbaal van veiling en in en bij het proces-verbaal van veiling: a. te bevestigen dat de Deelnemer het betreffende bod heeft uitgebracht; en b. in te stemmen met alle in het proces-verbaal van veiling (te) vermelde(n) waarnemingen van de notaris ter zake van de veiling. De gevolmachtigde kan op grond van deze volmacht voorts het proces-verbaal van veiling ondertekenen en ter zake hiervan datgene doen wat hij nodig en nuttig acht. De gevolmachtigde heeft de macht tot substitutie, zodat hij onder zijn verantwoordelijkheid een ander in zijn plaats kan stellen.

13. Indien een Deelnemer niet via internet, maar vanuit de veilingzaal als zaalbieter een bod uitbrengt kan de Internetborg gebruikt worden ten bewijze van zijn goeioheid als bedoeld in artikel 14 van de bijzondere veilingvoorwaarden én als betaling van een door deze Deelnemer, of, indien van toepassing, de door hem vertegenwoordigde rechtspersoon of personenvennootschap bedoeld in lid 8, verschuldigde waarborgsom of een gedeelte daarvan. 14. In geval van niet-nakoming van een of meer verplichtingen uit de tussen de Verkoper en een Deelnemer tot stand gekomen koopovereenkomst, wordt (onverminderd het bepaalde in artikel 22 AVA 2001) de Internetborg door de notaris geïncasseerd bij NIIV en geheel of gedeeltelijk gebruikt ter betaling van (een deel van) de kosten die voortvloeien uit de niet-nakoming.

#### **Overige bepalingen**

##### Lasten en beperkingen

Koper aanvaardt uitdrukkelijk de bijzondere lasten en beperkingen die voortvloeien uit feiten die aan hem bekend zijn of aan hem bekend hadden kunnen zijn uit eigen onderzoek, voor zover een dergelijk onderzoek naar de geldende verkeersopvattingen van hem verlangd mag worden.

##### Erfpachtbepalingen

Te dezen wordt verwezen naar de bepalingen die zijn opgenomen voormelde akte van splitsing in appartementsrechten (deel 57868 nummer 10), waarin onder meer het volgende voorkomt, woordelijk luidende:

#### **"SPLITSING ERFPACHTRECHT**

*Mede verscheen voor mij, notaris, mevrouw Alice Bossinade, kantooradres Prinses Irenestraat 43, 1077 WV Amsterdam, geboren te Groningen op éénendertig maart negentienhonderd zesenzestig,*

*die verklaarde te dezen te handelen als schriftelijk gevolmachtigde, waarvan blijkt uit de aan deze akte gehechte volmachten, van de publiekrechtelijke rechtspersoon **de Gemeente Amsterdam** (Stadsdeel ZuiderAmstel, met zetel te Amsterdam, kantoor houdende President Kennedyplantsoen 3 te Amsterdam (Postbus 74019, 1070 BA Amsterdam), zulks ter uitvoering van het besluit van het Dagelijks Bestuur van gemeld Stadsdeel de dato acht januari tweeduizend tien met nummer MB 2010000262, alsmede het rectificatiebesluit de dato twee februari tweeduizend tien met nummer MB 2010000262, van welke besluiten een kopie aan deze akte is gehecht.*

*De laatstgenoemde comparant, handelend als gemeld, verklaarde te verwijzen naar gemeld stadsdeelraadsbesluit waaruit blijkt dat de onderhavige splitsing in appartementsrechten is geschied onder de navolgende voorwaarden.*

- 1. Met ingang van zestien februari tweeduizend negen werden van toepassing verklaard de Algemene bepalingen voor voortdurende erfpacht 2000, vastgesteld door de Raad van de Gemeente Amsterdam bij zijn besluit van vijftien november tweeduizend nummer 689 en opgenomen in een notariële akte en ingeschreven in gemelde openbare registers op zeventwintig december tweeduizend in deel 17109 nummer*

- 37, verklarende de comparanten met deze algemene bepalingen bekend te zijn en daarvan geen nadere omschrijving te verlangen, zoals blijkt uit de akte houdende canonherziening einde tijdvak met ingroeieregeling/wijziging Algemene Bepalingen/wijziging vervaldata op twintig oktober tweeduizend acht verleden voor notaris mr. G. Strang te Amsterdam, van welke akte een afschrift werd ingeschreven in gemelde openbare registers op diezelfde dag in deel 55637 nummer 98.
2. De jaarlijkse canon bedraagt éénduizend zeshonderd achtentachtig euro en drieënvijftig eurocent (€ 1.688,53) van zestien februari tweeduizend negen tot en met vijftien februari tweeduizend tien, drieduizend éénhonderd negenenzestig euro en zesentachtig eurocent (€ 3.169,86) van zestien februari tweeduizend tien tot en met vijftien februari tweeduizend elf en vierduizend zeshonderd éénenvijftig euro en twintig eurocent (€ 4.651,20) van zestien februari tweeduizend elf tot en met vijftien februari tweeduizend negentien, te voldoen in twee gelijke halfjaarlijkse termijnen voor of op zestien februari en zestien augustus van elk jaar, terwijl de canon voor het eerst kan worden herzien op zestien februari tweeduizend negenenvijftig. De eerste aanpassing conform de Algemene Bepalingen 2000 vindt plaats op zestien februari tweeduizend negentien (tien jaar vaste canon).
3. De jaarcanon verschuldigd door de eigenaar van appartementsrecht A-1 bedraagt vijfhonderd vijfenzeventig euro en achtennegentig eurocent (€ 575,98) van zestien februari tweeduizend negen tot en met vijftien februari tweeduizend tien, éénduizend éénentachtig euro en negenentwintig eurocent (€ 1.081,29) van zestien februari tweeduizend tien tot en met vijftien februari tweeduizend elf en éénduizend vijfhonderd zesentachtig euro en zestig eurocent (€ 1.586,60) van zestien februari tweeduizend elf tot en met vijftien februari tweeduizend negentien op basis van een schaduwgrondwaarde van vierendertigduizend zevenhonderd drieënnegentig euro en negenentachtig eurocent (€ 34.793,89) en een boekwaarde van éénduizend driehonderd tweeëntwintig euro en zeven eurocent (€ 1.322,07) op basis van éénhonderd drieëntachtig (183) vierkante meter bruto vloeroppervlak met bestemming winkel op de begane grond en in de kelder met een tuin, groot circa zevenenzeventig vierkante meter bruto vloeroppervlak (77m<sup>2</sup>); de jaarcanon verschuldigd door de eigenaar van appartementsrecht A-2 bedraagt tweehonderd drieëntachtig euro en vijfennegentig eurocent (€ 283,95) van zestien februari tweeduizend negen tot en met vijftien februari tweeduizend tien, vijfhonderd drieëndertig euro en vijf eurocent (€ 533,05) van zestien februari tweeduizend tien tot en met vijftien februari tweeduizend elf en zevenhonderd tweeëntachtig euro en vijftien eurocent (€ 782,15) van zestien februari tweeduizend elf tot en met vijftien februari tweeduizend negentien op basis van een schaduwgrondwaarde van zeventienduizend éénhonderd tweeënvijftig euro en tweeënvijftig eurocent (€ 17.152,52) en een boekwaarde van zeshonderd éénenvijftig euro en vijfenzeventig eurocent (€ 651,75) op basis van vierentachtig (84) vierkante meter bruto vloeroppervlak met bestemming koopwoning op de eerste verdieping met een balkon, groot circa vier vierkante meter bruto vloeroppervlak (4m<sup>2</sup>); de jaarcanon verschuldigd door de eigenaar van appartementsrecht A-3 bedraagt tweehonderd zesenzeventig euro en twintig eurocent (€ 276,20) van zestien februari tweeduizend negen tot en met vijftien februari tweeduizend tien, vijfhonderd achttien euro en éénenvijftig eurocent (€ 518,51) van zestien februari tweeduizend tien tot en met vijftien februari tweeduizend elf en zevenhonderd zestig euro en éénentachtig eurocent (€ 760,81) van zestien februari tweeduizend elf tot en met vijftien februari tweeduizend negentien op basis van een schaduwgrondwaarde van zestienduizend zeshonderd vierentachtig euro en drieënvijftig eurocent (€ 16.684,53) en een

- boekwaarde van zeshonderd drieëndertig euro en zevenennegentig eurocent (€ 633,97) op basis van tweeëntachtig (82) vierkante meter met bestemming koopwoning op de tweede verdieping met een balkon, groot circa vier vierkante meter bruto vloeroppervlak (4m<sup>2</sup>);
- de jaarcanon verschuldigd door de eigenaar van appartementsrecht A-4 bedraagt tweehonderd zesenzeventig euro en twintig eurocent (€ 276,20) van zestien februari tweeduizend negen tot en met vijftien februari tweeduizend tien, vijfhonderd achttien euro en éénenvijftig eurocent (€ 518,51) van zestien februari tweeduizend tien tot en met vijftien februari tweeduizend elf en zevenhonderd zestig euro en éénentachtig eurocent (€ 760,81) van zestien februari tweeduizend elf tot en met vijftien februari tweeduizend negentien op basis van een schaduwgrondwaarde van zestienduizend zeshonderd vierentachtig euro en drieënvijftig eurocent (€ 16.684,53) en een boekwaarde van zeshonderd drieëndertig euro en zevenennegentig eurocent (€ 633,97) op basis van tweeëntachtig (82) vierkante meter met bestemming koopwoning op de derde verdieping met een balkon, groot circa vier vierkante meter bruto vloeroppervlak (4m<sup>2</sup>);
- de jaarcanon verschuldigd door de eigenaar van appartementsrecht A-5 bedraagt tweehonderd zesenzeventig euro en twintig eurocent (€ 276,20) van zestien februari tweeduizend negen tot en met vijftien februari tweeduizend tien, vijfhonderd achttien euro en éénenvijftig eurocent (€ 518,51) van zestien februari tweeduizend tien tot en met vijftien februari tweeduizend elf en zevenhonderd zestig euro en éénentachtig eurocent (€ 760,81) van zestien februari tweeduizend elf tot en met vijftien februari tweeduizend negentien op basis van een schaduwgrondwaarde van zestienduizend zeshonderd vierentachtig euro en drieënvijftig eurocent (€ 16.684,53) en een boekwaarde van zeshonderd drieëndertig euro en zevenennegentig eurocent (€ 633,97) op basis van tweeëntachtig (82) vierkante meter met bestemming koopwoning op de vierde verdieping met een trapopgang op de derde verdieping en een plat dak, groot circa vier vierkante meter bruto vloeroppervlak (4m<sup>2</sup>).
4. Maximaal dertig procent (30%) bruto vloeroppervlak van het appartementsrecht met indexnummer A-1 mag als kantoor worden gerealiseerd en/of gebruikt. De gestelde canon kan worden verhoogd, indien een hoger percentage bruto vloeroppervlak als kantoor wordt gerealiseerd en/of gebruikt.
  5. Elk van de appartementsrechten A-2, A-3, A-4 en/of A-5 mag slechts worden vervreemd:
    - a. aan de huurder van het appartement op het moment van de splitsing, dan wel;
    - b. aan een gegadigde voor een appartementsrecht die daarop reflecteert na het eindigen van de huurovereenkomst met de huurder als bedoeld onder a. van het desbetreffende appartement;
    - c. het gestelde onder a. en b. lijdt uitzondering voor de gevallen waarbij de vervreemding geschiedt aan een gegadigde voor meerdere verhuurde appartementsrechten, die de rechten uitsluitend verwerft uit een oogpunt van geldbelegging en niet het oogmerk heeft van bewoning voor zichzelf.
  6. Bij deze wordt vastgesteld dat het tijdstip waarop het tweede tijdvak van vijftig jaar, zoals bedoeld in artikel 2 lid d van de Algemene Bepalingen, voor de onderhavige appartementsrechten zal zijn verlopen wordt aangenomen vijftien februari tweeduizend negenenvijftig, zodat daags daarna het volgende tijdvak van vijftig jaar een aanvang zal nemen.
  7. De kosten en rechten vallende op de onderhavige akte en op de inschrijving ervan in gemelde openbare registers worden door de erfpachter gedragen.
  8. De appartementsrechten worden geacht deel uit te maken van één bouwblok.

*Te dezen wordt nog verwezen naar de akte van uitgifte verleden op twaalf juli negentienhonderd vierendertig voor notaris J.Th.F. Kruisman, destijds te Amsterdam, welke akte bij afschrift werd overgeschreven in gemelde openbare registers op zestien juli daarna in deel 2925 nummer 66, waarbij van toepassing werden verklaard de algemene bepalingen voor voortdurende erfpacht 1915, zoals deze zijn vastgesteld door de Raad van de Gemeente bij zijn besluit van acht december negentienhonderd vijftien nummer 1271 en gehecht aan een notariële akte van depot en met die akte overgeschreven in gemelde openbare registers op tien maart negentienhonderd zestien in deel 2093 nummer 17, gewijzigd en aangevuld bij Raadsbesluiten van zesentwintig maart negentienhonderd vierentwintig nummer 183, overgeschreven in gemelde openbare registers op tien oktober negentienhonderd vierentwintig in deel 2501 nummer 120 en van één juni negentienhonderd zevenentwintig nummer 452, overgeschreven op zeven juni negentienhonderd zevenentwintig in deel 2625 nummer 96."*

#### Canon / tijdvak

De canon dient bij vooruitbetaling in twee gelijke termijnen, vervallende zestien februari en zestien augustus van elk jaar, te worden voldaan en bedraagt thans per jaar:

1. Rijnstraat 174-1: vierhonderdzevenennegentig euro en tweeënveertig eurocent (€ 497,42);
2. Rijnstraat 174-2: vierhonderddrieëntachtig euro en zesentachtig eurocent (€ 483,86);
3. Rijnstraat 174-3: vierhonderddrieëntachtig euro en zesentachtig eurocent (€ 483,86);
4. Rijnstraat 174-4: vierhonderddrieëntachtig euro en zesentachtig eurocent (€ 483,86);
5. Rijnstraat 176-H: eenduizend negen euro en twintig eurocent (€ 1.009,20).

De erfpacht is voortdurend. Het huidige tijdvak eindigt op vijftien februari tweeduizend negenenvijftig en de erfpacht kan alsdan voor het eerst worden herzien.

De canon wordt tien (10) jaarlijks aangepast voor het eerst op zestien februari tweeduizend negenentwintig.

#### Gebruik Registergoed

1. Het Registergoed is geheel verhuurd; de netto huur bedraagt per maand:  
Rijnstraat 174-1: eenduizend vierhonderdvijftig euro (€ 1.450,00);  
Rijnstraat 174-2: eenduizend zevenhonderdvijfzestig euro (€ 1.765,00);  
Rijnstraat 174-3: vijfhonderdeenenzestig euro en elf eurocent (€ 561,11);  
Rijnstraat 174-4: tweeduizend eenhonderdvijftig euro (€ 2.150,00);  
Rijnstraat 176-H: eenduizend zeshonderddrie euro en tweeëndertig eurocent (€ 1.603,32)
  2. De huurovereenkomsten zijn vastgelegd in onderhandse akten.
  3. Tot op heden zijn de huurders hun verplichtingen correct nagekomen.
  4. Met betrekking tot het Registergoed lopen er geen procedures bij de huurcommissie. Verkoper beschikt evenmin over informatie dat de huurders voornemens zijn daartoe.
  5. Met betrekking tot het Registergoed is er niet verzocht om een huurprijsaanpassing, noch is een dergelijk verzoek aangekondigd, met uitzondering van de Rijnstraat 176-H hier loopt een huurprijsherziening.
  6. Voor zover bekend hebben de huurders geen voorkeursrecht of koopoptie.
  7. Door de huurders zijn de volgende waarborgsommen gestort:  
Rijnstraat 174-1: tweeduizend negenhonderd euro (€ 2.900,00);  
Rijnstraat 174-2: drieduizend vijfhonderddertig euro (€ 3.530,00);  
Rijnstraat 174-3: eenhonderdvierenzestig euro en zeventwintig eurocent (€ 164,27);  
Rijnstraat 174-4: drieduizend zeshonderd euro (€ 3.600,00);  
Rijnstraat 176-H: vierduizend zeshonderdveertig euro (€ 4.640,00).
- De waarborgsommen zullen worden verrekend ter gelegenheid van de levering.

#### Overige verplichtingen

Er bestaan geen verplichtingen uit huurkoopovereenkomsten, opties en/of voorkeursrechten.

#### Kosten en lasten

Ingevolge artikel 9, lid 5, AVA 2001 komen de onroerende-zaakbelasting en andere heffingen ter zake van het Registergoed voor rekening van de koper vanaf de betaling van de koopsom:

Volgens ingewonnen informatie bij de gemeente zijn er de volgende zakelijke lasten met betrekking tot het Registergoed op basis van het jaar tweeduizend eenentwintig:

Rioolrecht:

enhonderdvierenveertig euro (€ 144,00) maal vijf (5);

Onroerend zaak belasting:

Rijnstraat 174-1: enhonderdeenennegentig euro en eenendertig eurocent (€ 191,31);

Rijnstraat 174-2: enhonderdeenennegentig euro en eenendertig eurocent (€ 191,31);

Rijnstraat 174-3: enhonderdeenennegentig euro en eenendertig eurocent (€ 191,31);

Rijnstraat 174-4: tweehonderdzestien euro en veertien eurocent (€ 216,14);

Rijnstraat 176-H: vijfhonderdneuentachtig euro en negen eurocent (€ 589,09).

Waterschaplasten: .

Rijnstraat 174-1: viereenvijftig euro en twintig eurocent (€ 54,20);

Rijnstraat 174-2: viereenvijftig euro en twintig eurocent (€ 54,20);

Rijnstraat 174-3: viereenvijftig euro en twintig eurocent (€ 54,20);

Rijnstraat 174-4: eenenzestig euro en vierentwintig eurocent (€ 61,24);

Rijnstraat 176-H: negenendertig euro en zevenenzeventig eurocent (€ 39,77).

Volgens informatie van de gemeente bedraagt de WOZ-waarde op basis van het jaar tweeduizend eenentwintig (met peildatum een januari tweeduizend twintig) met betrekking tot het Registergoed:

Rijnstraat 174-1: vierhonderdzevenveertigduizend euro (€ 447.000,00);

Rijnstraat 174-2: vierhonderdzevenveertigduizend euro (€ 447.000,00);

Rijnstraat 174-3: vierhonderdzevenveertigduizend euro (€ 447.000,00);

Rijnstraat 174-4: vijfhonderdvijfdruizend euro (€ 505.000,00);

Rijnstraat 176-H: driehonderdachtentwintigduizend euro (€ 328.000,00).

De lasten voor de vervallen perioden zijn voldaan. Deze lastenopgave wordt door

Verkoper niet gegarandeerd.

#### Splitting / Vereniging van Eigenaars

Te dezen wordt verwezen naar de bepalingen, opgenomen in de akte van splitting in appartementsrechten op twee februari tweeduizend tien verleden voor mr. C. Binnenkade, notaris te Amsterdam, van welke akte een afschrift is ingeschreven in de openbare registers van de Dienst voor het kadaster en de openbare registers op drie februari tweeduizend tien in register Hypotheken 4, deel 57868, nummer 10.

Koper in de veiling wordt van rechtswege lid van de vereniging van eigenaars genaamd:

“Vereniging van Eigenaars Rijnstraat 174-176 te Amsterdam”, hierna te noemen:

#### **Vereniging van Eigenaars.**

De Vereniging van Eigenaars is niet actief (“slapend”) is. Het voorgaande betekent onder meer dat de Vereniging van Eigenaars geen reserve- en/of onderhoudsfonds heeft gevormd, zulks in afwijking van de wettelijke regels daaromtrent. De Vereniging van Eigenaars is wel ingeschreven in het bestemde handelsregister.

Verkoper staat er voor in dat hij geen schulden heeft aan de Vereniging van Eigenaars en dat ter zake van het Registergoed geen bedragen opeisbaar zijn geworden of zullen worden als bedoeld in artikel 5:122 lid 3 van het Burgerlijk Wetboek.

#### Publiekrechtelijke beperkingen

Blijkens een elektronisch kadastraal uittreksel verstrekt door de Dienst voor het kadaster en de openbare registers op vijftien november tweeduizend eenentwintig zijn ten aanzien van het Registergoed de volgende beperkingen bekend in de Landelijke Voorziening WKPB en de Basisregistratie Kadaster:

*Huisvestingswet 2014: Vaststelling huisvestingsverordening inzake vergunningstelsel splitsing*

*Betrokken (rechts)persoon: Gemeente Amsterdam*

*Afkomstig uit stuk: Hypotheken 4 deel 82559 nummer 00055*

*Beperking op basis van een overheidsbesluit (vestiging).*

#### Subsidie

Er is geen subsidie van overheidswege aangevraagd of toegekend in verband waarmee nog voorwaarden moeten worden nagekomen.

#### Rechtsgedingen/onteigening

Het Registergoed is thans ongevorderd, er lopen geen rechtsgedingen en er is geen onteigening aangezegd.

#### Energieprestatiecertificaat

Verkoper beschikt over de energielabels van de Rijnstraat 174-1, 174-2, 174-4 en 176-H. Deze labels zullen aan koper worden overhandigd.

Voor wat betreft de Rijnstraat 174-3 beschikt Verkoper niet over een energielabel dan wel een gelijkwaardig document als bedoeld in het Besluit energieprestatie gebouwen. Verkoper heeft geen toegang kunnen krijgen tot deze woning. Koper verklaart ermee in te stemmen dat door Verkoper met betrekking tot de Rijnstraat 174-3 geen energielabel dan wel een gelijkwaardig document als bedoeld in het Besluit energieprestatie gebouwen aan hem is en/of wordt overhandigd en dat een dergelijk energielabel eveneens niet door Verkoper is en/of zal worden opgesteld. Mocht Verkoper, voor de overdracht van de Rijnstraat 174-3, alsnog toegang krijgen tot de Rijnstraat 174-3 voor het opmaken van een energielabel dan zal er alsnog een energielabel worden verstrekt aan koper zodra deze is opgemaakt.

#### Verzekering

Het Verkochte is verzekerd via de opstalverzekering op naam van de Vereniging van Eigenaars met betrekking tot het gebouw, zulks tegen brandschade op uitgebreide dekking bij een solide maatschappij voor voldoende.

#### NEN2580 meting

Met betrekking tot het Registergoed verklaart Verkoper dat hij beschikt over NEN2580 meting. Voor het Registergoed bedraagt de oppervlakte volgens de branche brede meet instructie (BBMI):

Rijnstraat 174-1: vierentachtig vierkante meter (84 m<sup>2</sup>) gebruiksoppervlakte;

Rijnstraat 174-2: tweeëntachtig vijftig/honderdste vierkante meter (82,50 m<sup>2</sup>) gebruiksoppervlakte;

Rijnstraat 174-4: eenennegentig dertig/honderdste vierkante meter (91,30 m<sup>2</sup>) gebruiksoppervlakte;

Rijnstraat 176-H: eenhonderdzeventig tachtig/honderdste vierkante meter (170,80 m<sup>2</sup>) verhuurbaar vloeroppervlakte.

Voor wat betreft de Rijnstraat 174-3, Verkoper geen toegang kunnen verkrijgen tot deze woning derhalve is hier geen NEN2580 meting voor beschikbaar. De woning Rijnstraat 174-3 is echter vergelijkbaar qua oppervlakte met de Rijnstraat 174-2, hieraan kunnen geen rechten worden ontleend.

#### Milieu

1. Het is de Verkoper niet bekend dat er feiten zijn waaruit blijkt dat het Registergoed in zodanige mate is verontreinigd met giftige, chemische en/of andere (gevaarlijke)

stoffen, dat het aannemelijk is dat deze verontreiniging ingevolge de thans geldende milieuwetgeving en/of milieurechtspraak aanleiding zou geven tot sanering of tot het nemen van andere maatregelen.

2. De Verkoper geeft geen garantie en aanvaardt geen aansprakelijkheid omtrent datgene wat hij ter zake de juistheid met betrekking tot (bodem)verontreiniging en milieu mededeelt, of waarvan mededeling achterwege blijft.

#### Diverse van toepassing zijnde clausules

1. As is, where is

Verkoper verklaart dat in algemene zin het uitgangspunt ter zake de verkoop van het Registergoed, een veiling op basis van het principe 'as is, where is', in verband waarmee de huidige bouwkundige, juridische, milieukundige, technische en feitelijke toestand van het Registergoed in alle opzichten door een koper moeten worden aanvaard en ter zake door Verkoper geen garanties worden gegeven, behoudens dat aan een koper de eigendom wordt geleverd, vrij van hypotheken en beslagen. De in de akte van veilingvoorwaarden gemelde verklaringen, voorwaarden, bedingen en de van toepassing verklaarde algemene bepalingen dienen in die context te worden gelezen, casu quo uitgelegd.

Koper gaat met bovenstaande akkoord door ondertekening van het proces verbaal van veiling, de akte de command danwel de akte houdende kwijting.

2. Ouderdomsclausule

Door ondertekening van het proces verbaal van veiling dawl de akte de command aanvaardt een koper dat het Registergoed meer dan vijftientig jaar oud is, hetgeen betekent dat de eisen die aan de bouwkwaliteit gesteld mogen worden aanzienlijk lager liggen dan bij nieuwe woningen. Tenzij de Verkoper de kwaliteit ervan gegarandeerd heeft, staat hij niet in voor onder ander het dak, de gevels, de fundering, de vloeren, de wanden, de plafonds, de leidingen voor elektriciteit, water en gas, de riolering, rookkanalen, eventueel aanwezige CV-leidingen en de afwezigheid van ongedierte (zoals houtworm, boktor, zwam etcetera) en de afwezigheid van doorslaand of optrekkend vocht etcetera. Koper aanvaardt door ondertekening van het proces verbaal van veiling, de akte de command danwel de akte houdende kwijting alle, in verband met vorenbedoelde lagere bouwkwaliteit, tekortkomingen van het Registergoed, ook voor zover die een belemmering voor het normaal gebruik van het Registergoed kunnen zijn.

3. Asbestclausule

Ten tijde van de bouw casu quo renovatie van het Registergoed was het normale praktijk asbesthoudende materialen in de bouw te verwerken. Bij eventuele verwijdering van de asbesthoudende materialen dienen op grond van milieuwetgeving speciale maatregelen te worden getroffen.

Koper verklaart door ondertekening van het proces verbaal van veiling, de akte de command danwel de akte houdende kwijting hiermee bekend te zijn, aanvaardt de eventuele aanwezigheid van asbest in het Registergoed en vrijwaart Verkoper van alle aansprakelijkheden die uit de aanwezigheid van enig asbesthoudende stof in het Registergoed kunnen voortvloeien.

4. Niet-gebruiker clausule

Verkoper attendeert een koper nadrukkelijk op het feit dat hij het Registergoed nimmer zelf heeft gebruikt en dat hij derhalve een koper niet heeft kunnen informeren over eigenschappen van casu quo gebreken aan het Registergoed waarvan hij op de hoogte zou zijn geweest als hij het Registergoed zelf feitelijk zou hebben gebruikt. In dit kader komen dergelijke eigenschappen casu quo gebreken voor rekening en risico van een koper. Koper verklaart door ondertekening van het

proces verbaal van veiling, de akte de command danwel de akte houdende kwijting hiermee bekend te zijn en bovenstaande te aanvaarden.

## Aanvullende informatie indicatie kosten veiling

45550\_kostenoverzicht rijnstraat 176 (bedrijfsruimte) 211217.pdf

## SCHATTING KOSTEN VERKOOP

Object: Rijnstraat 176 te Amsterdam (bedrijfsruimte)  
Opgave per: 17-12-2021

### Verantwoording kostenopgave

De verkoper geeft hieronder een opgave per voormelde datum van de door koper verschuldigde kosten bij de onderhavige verkoop.

Deze opgave is een schatting van de kosten en met zorg berekend. Dit geeft geen garantie voor een juiste en volledige opgave. Mogelijk zijn de kosten hoger dan hieronder opgegeven. Dat is voor risico van de koper.

### Voor rekening van de koper komen:

De kosten overeenkomstig artikel 9 van de Algemene Veilingvoorwaarden onroerend goed Amsterdam 2001 (AVA 2001).

	excl. BTW	incl. BTW
Honorarium projectnotaris	€ 4.250,00	€ 5.142,50
Eerste Amsterdamse (1) reguliere veilingkosten conform artikel 1.1 veilingtarief Eerste Amsterdamse	€ p.m.	€ p.m.
Eerste Amsterdamse (2) <b>0,3%</b> van de koopsom excl. BTW conform artikel 1.2 veilingtarief Eerste Amsterdamse	€ p.m.	€ p.m.
Kosten Openbareverkoop.nl (1)	€ 598,95	€ 598,95
Kosten Openbareverkoop.nl (2)	€ 695,75	€ 695,75
Inschrijvingskosten Kadaster levering (onbelast)	€ 144,00	€ 144,00
Recherchekosten Kadaster	€ 50,00	€ 60,50
Totaal excl. BTW €	5.738,70	
<b>Totaal incl. BTW</b>		<b>€ 6.641,70</b>

### Specificatie overige kosten:

- Inzetpremie: € 5.000,00 (incl omzetbelasting) ten laste van koper
- Overdrachtsbelasting [\(conform van toepassing zijnde regelgeving\)](#)
- Kwaliteitsfonds KNB (per akte) - € 8,23 (€ 9,96 incl. BTW)
- Bewaarloon over waarborgsom vanaf ontvangst tot Levering (*indien van toepassing*)
- Bewaarloon over restant koopsom
- recherches VIS/Insolventies/Curatele/GBA/BAG (€ 25,00 ex btw per (rechts)persoon)

### Betalingstermijn

Betaling waarborgsom - stellen bankgarantie, uiterlijk acht dagen na de gunning.

### Betaling koopprijs en overige voor koper komende kosten, belastingen en lasten:

Uiterlijk vier weken na gunning, of zoveel eerder als partijen nader zullen overeenkomen.