

Waddenring 36, BARENDRECHT



Vrijstaand

421 m² perceeloppervlakte



Beschrijving

de vrijstaande woning (vuurtorenvilla "Pharos") met garage/berging, ondergrond en tuin, gelegen te 2993 VE Barendrecht, Waddenring 36, kadastraal bekend gemeente Barendrecht, sectie C nummer 1758, ter grootte van vier are en eenentwintig centiare (4 a 21 ca)

Verkoopinformatie

Status	Vervallen
Veiling	Nederland (internet-only) donderdag 12 november 2020
Inzet	donderdag 12 november 2020 vanaf 10:30
Afslag	donderdag 12 november 2020 vanaf 10:30
Kantoor	Sauer & Oonk Adviseurs & Notarissen Edisonweg 2a 4382 AM VLISSINGEN T: 0118 41 81 10 E: vastgoed@sauerenoonk.nl
Behandelaar	Joyce Luijsterburg
Bezichtiging	De mogelijkheid wordt onderzocht, als een en ander duidelijk is, dan wordt dat hier vermeld.
Lasten	

Kenmerken

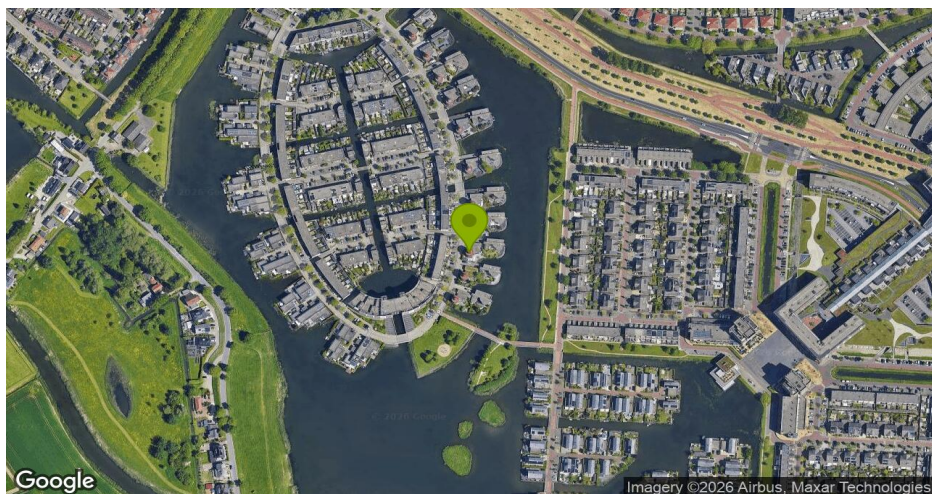
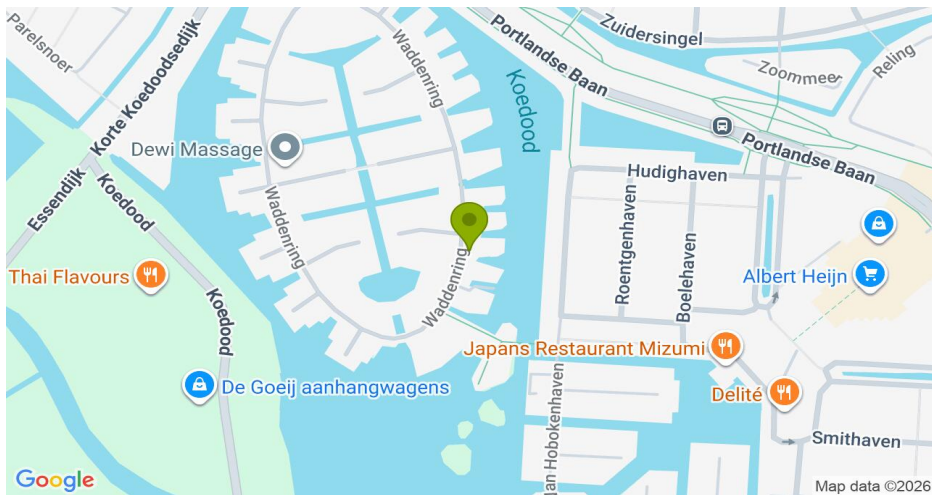
Woningtype	Vrijstaand
Perceeloppervlakte	421 m ²
Soort eigendom	Vol eigendom
Gebruik	Bewoond
Kadastrale omschrijving	de vrijstaande woning (vuurtorenvilla "Pharos") met garage/berging, ondergrond en tuin, gelegen te 2993 VE Barendrecht, Waddenring 36, kadastraal bekend gemeente Barendrecht, sectie C nummer 1758, ter grootte van vier are en eenentwintig centiare (4 a 21 ca)



Financieel Bijzonderheden

het betreft een beslagveiling







Kadastrale kaart

45012-kadastralekaart2993Waddenring.pdf

Kadastrale kaart

Uw referentie: 20200270001/JL



<p>12345 25 Huisnummer</p> <p>— Vastgestelde kadastrale grens</p> <p>— Voortloppige kadastrale grens</p> <p>— Administratieve kadastrale grens</p> <p>— Bebouwing</p>	<p>Deze kaart is noordgericht</p> <p>Perceelnummer</p> <p>Huisnummer</p> <p>Vastgestelde kadastrale grens</p> <p>Voorloppige kadastrale grens</p> <p>Administratieve kadastrale grens</p> <p>Bebouwing</p>	<p>Schaal 1: 500</p> <p>Kadastrale gemeente Barendrecht</p> <p>Sectie C</p> <p>Perceel 1758</p>	<p>kadaster</p> 
---	--	---	---

Voor een reënluidend uittreksel, geleverd op 24 september 2020
De bevrager van het kadaster en de openbare registers

Aan dit uittreksel kunnen geen betrouwbare maten worden ontleend.
De Dienst voor het kadaster en de openbare registers behoudt zich de intellectuele eigendomsrechten voor, waaronder het auteursrecht en het databankenrecht.