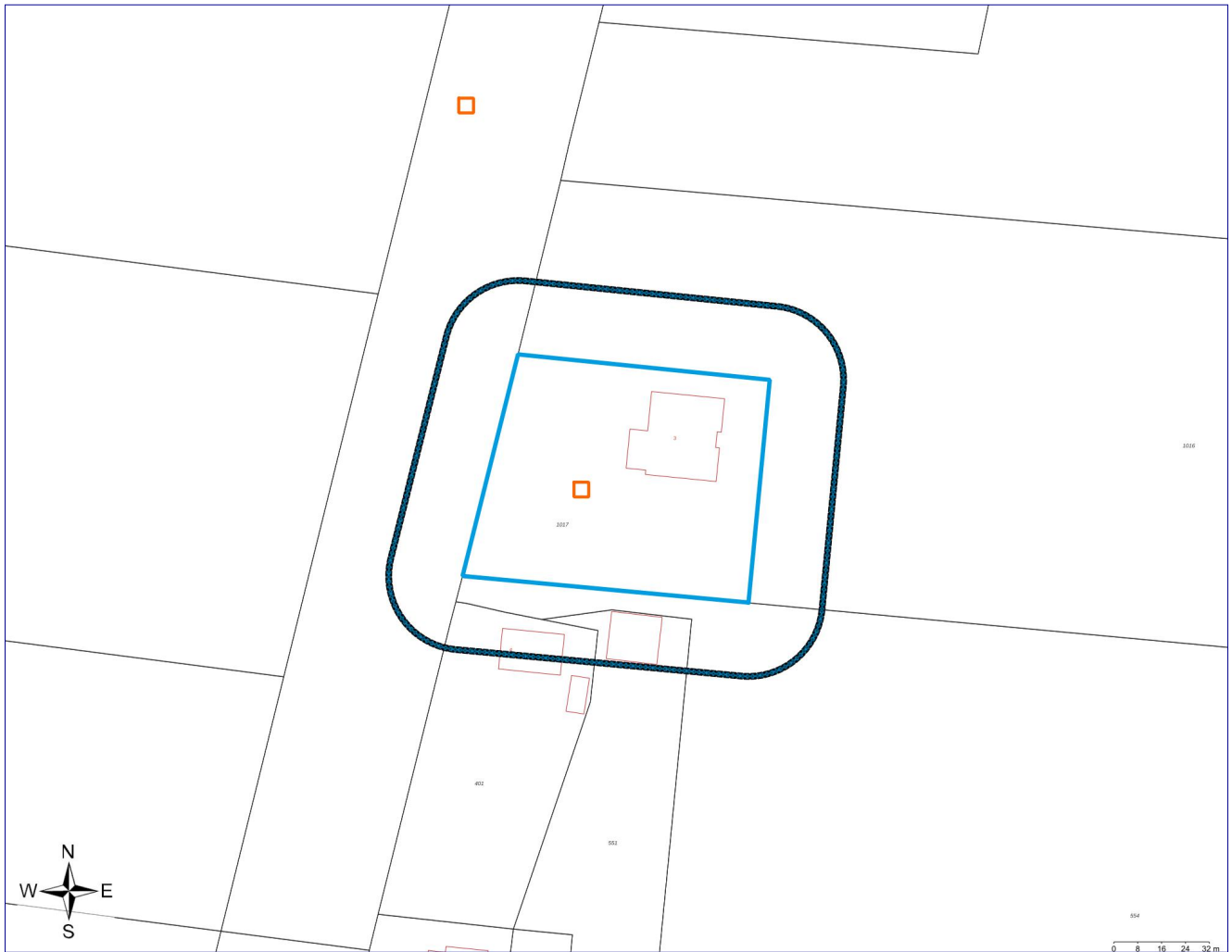





Bodeminformatie

Zuidveldweg 3 te Sellingen



	Geselecteerd gebied		Locatie
	25m contour		Tank
	Onderzoeken		Percelen

Inhoudsopgave

Welke informatie vindt u in het rapport?	3
Gegevens binnen het geselecteerde gebied	4
Locaties	4
VE, Zuidveldweg 3	4
Gegevens binnen de 25m contour rond het geselecteerde gebied	5
Locaties	5
Luchtfoto	6
Toelichting, Disclaimer en Contactgegevens	7

Welke informatie vindt u in het rapport?

Algemeen.

Dit rapport toont informatie uit het gemeenschappelijk bodeminformatiesysteem Shared Service BIS Groningen. Tien regionale overheden in Groningen registreren hun bodeminformatie in dit systeem, zie contactgegevens.

Dit rapport toont de beschikbare bodeminformatie van het gebied dat u hebt geselecteerd en eventueel ook van het gebied binnen een straal van 25 meter rondom het geselecteerde gebied (de 25m-contour). De bodeminformatie wordt weergegeven per bodemlocatie. Een bodemlocatie is door ons aangemaakt op basis van historische informatie met betrekking tot potentieel bodembedreigende (voormalige) activiteiten of omdat we milieuhygiënische bodeminformatie hebben ontvangen over het betreffende gebied.

De bodeminformatie wordt getoond in diverse onderdelen. Hieronder volgt een korte uitleg.

Locatie.

Dit kopje bevat algemene administratieve gegevens over de bodemlocatie. Elke locatie heeft een naam, twee locatiecodes, een gegevensbeheerder en in de meeste gevallen adresgegevens.

Onderzoeken.

Onder dit kopje worden de bodemverontreinigingsonderzoeken vermeld die op de betreffende locatie zijn uitgevoerd voor zover die bij ons bekend zijn. Van elk onderzoek wordt algemene informatie getoond, zoals type onderzoek, rapportnummer en rapportdatum.

Potentieel bodembedreigende activiteiten.

Onder dit kopje worden de verdachte activiteiten genoemd die van invloed kunnen zijn op de milieuhygiënische bodemkwaliteit (grond en grondwater) binnen de locatie voor zover die bij ons bekend zijn.

Besluiten.

Onder dit kopje worden besluiten weergegeven die op de betreffende locatie zijn genomen in het kader van de Wet bodembescherming (Wbb) of in het kader van de Omgevingswet (vanaf 1-1-2024). Bij elk besluit is het type besluit en de datum weergegeven.

Documenten.

U vindt hier downloadlinks naar onderzoeken en besluiten (pdf) voor zover deze digitaal beschikbaar zijn.

Tankgegevens.

Onder dit kopje worden geregistreerde ondergrondse of bovengrondse brandstoftanks met hun status weergegeven. Het kan zijn dat tanks gesaneerd en fysiek verwijderd zijn of gesaneerd achter zijn gebleven. Het kan ook zijn dat er een tank ligt die niet geregistreerd is en waarvan wij dus geen kennis hebben. Let op: niet alle overheden hebben tankgegevens onder dit kopje ingevuld. Tankgegevens worden ook weergegeven onder het kopje Potentieel bodembedreigende activiteiten.

Gegevens binnen het geselecteerde gebied

Locaties

De volgende bodemlocaties zijn bekend in het geselecteerde gebied:

VE, Zuidveldweg 3

Locatiennaam	VE, Zuidveldweg 3
Locatiecode gemeente	GN004800762
Locatiecode provincie	GR004801228
Gegevensbeheerder	Gemeente Westerwolde
Straat	Zuidveldweg
Huisnummer	3
Huisletter	
Toevoeging	
Postcode	9551XX
Plaats	Sellingen
Gemeente	Westerwolde

Onderzoeken

Binnen Shared Service BIS Groningen zijn hierover geen digitale gegevens beschikbaar of (nog) niet ingevoerd.

Potentieel bodembedreigende activiteiten

UBI-omschrijving	Onderzocht	Start activiteit	Eind activiteit	Vervallen
wegvervoer	onbekend	1975	1976	onbekend

Besluiten

Binnen Shared Service BIS Groningen zijn hierover geen digitale gegevens beschikbaar of (nog) niet ingevoerd.

Documenten

Binnen Shared Service BIS Groningen zijn hierover geen digitale gegevens beschikbaar of (nog) niet ingevoerd.

Tankgegevens

Binnen Shared Service BIS Groningen zijn hierover geen digitale gegevens beschikbaar of (nog) niet ingevoerd.

Gegevens binnen de 25m contour rond het geselecteerde gebied

Locaties

Binnen Shared Service BIS Groningen zijn over locaties, onderzoeken en documenten geen digitale gegevens beschikbaar of (nog) niet ingevoerd.

Tankgegevens

Binnen Shared Service BIS Groningen zijn hierover geen digitale gegevens beschikbaar of (nog) niet ingevoerd.

Luchtfoto



	Geselecteerd gebied		Luchtfoto (PDOK)
	25-meter contour		

Toelichting, Disclaimer en Contactgegevens

Toelichting

Het kan voorkomen dat er meer bodemonderzoeken zijn uitgevoerd binnen het opgevraagde gebied dan zijn opgenomen in de rapportage. Bijvoorbeeld als een bodemonderzoek in eigen beheer is uitgevoerd en niet is gedeeld met gemeente of provincie. U kunt desgewenst uw bodemonderzoek naar ons opsturen, zodat wij het kunnen beoordelen en opnemen in de rapportage.

Als u onder het kopje Documenten een downloadlink van een onderzoek of een besluit mist, kunt u contact opnemen met de gegevensbeheerder om te vragen of het document in de archieven beschikbaar is.

Niet alle deelnemende overheden hebben tankgegevens ingevoerd onder het kopje Tanks. Tankgegevens worden ook weergegeven onder het kopje Potentieel bodembedreigende activiteiten. br/>

Disclaimer

De bodeminformatie omvat alleen informatie die bij de provincie en gemeenten bekend is.

Wanneer er geen gegevens op de kaart staan, kunnen we niet met zekerheid te zeggen dat er geen sprake is van bodemverontreiniging. Andersom wijzen historische bedrijfsactiviteiten op de kaart niet zonder meer op bodemverontreiniging. Om daar duidelijkheid in te krijgen moet de bodem verder onderzocht worden.

De inhoud van deze bodeminformatiekaart is met de grootste zorg samengesteld.

Toch kan het voorkomen dat de informatie verouderd is of onjuistheden bevat.











Wij vragen daarvoor uw begrip.

Neem voor de meest actuele situatie van een locatie contact op met de gegevensbeheerder van de locatie.

Uw reactie stellen we op prijs. Het geeft ons gelegenheid eventuele fouten of gebreken te herstellen.

De contactgegevens van de gegevensbeheerders staan hieronder.

Contactgegevens

 <p>GEMEENTE EEMSDelta</p> <p>Gemeente Eemsdelta gemeente@eemsdelta.nl tel: 140596</p>	 <p>gemeente Het Hogeland</p> <p>Gemeente Het Hogeland gemeente@hethogeland.nl tel: 088-3458888</p>	 <p>M gemeente Midden-Groningen</p> <p>Gemeente Midden-Groningen gemeente@midden-groningen.nl tel: 0598-373737</p>	 <p>gemeente Oldambt</p> <p>Gemeente Oldambt info@gemeente-oldambt.nl tel: 0597-482000</p>	 <p>Pekela</p> <p>Gemeente Pekela info@pekela.nl tel: 0597-617555</p>
 <p>GEMEENTE Stadskanaal</p> <p>Gemeente Stadskanaal gemeente@stadskanaal.nl tel: 0599-631631</p>	 <p>V gemeente Veendam</p> <p>Gemeente Veendam info@veendam.nl tel: 0598-652222</p>	 <p>Gemeente Westerkwartier</p> <p>Gemeente Westerkwartier bodemkwarteit@westerkwartier.nl tel: 140594</p>	 <p>GEMEENTE WESTERWOLDE</p> <p>Gemeente Westerwolde gemeente@westerwolde.nl tel: 0599-320220</p>	 <p>provincie groningen</p> <p>Provincie Groningen bodeminformatie@provinciegroningen.nl tel: 050-3164766</p>