Bodemrapportage

Dynamisch Rapport - 31-05-2022

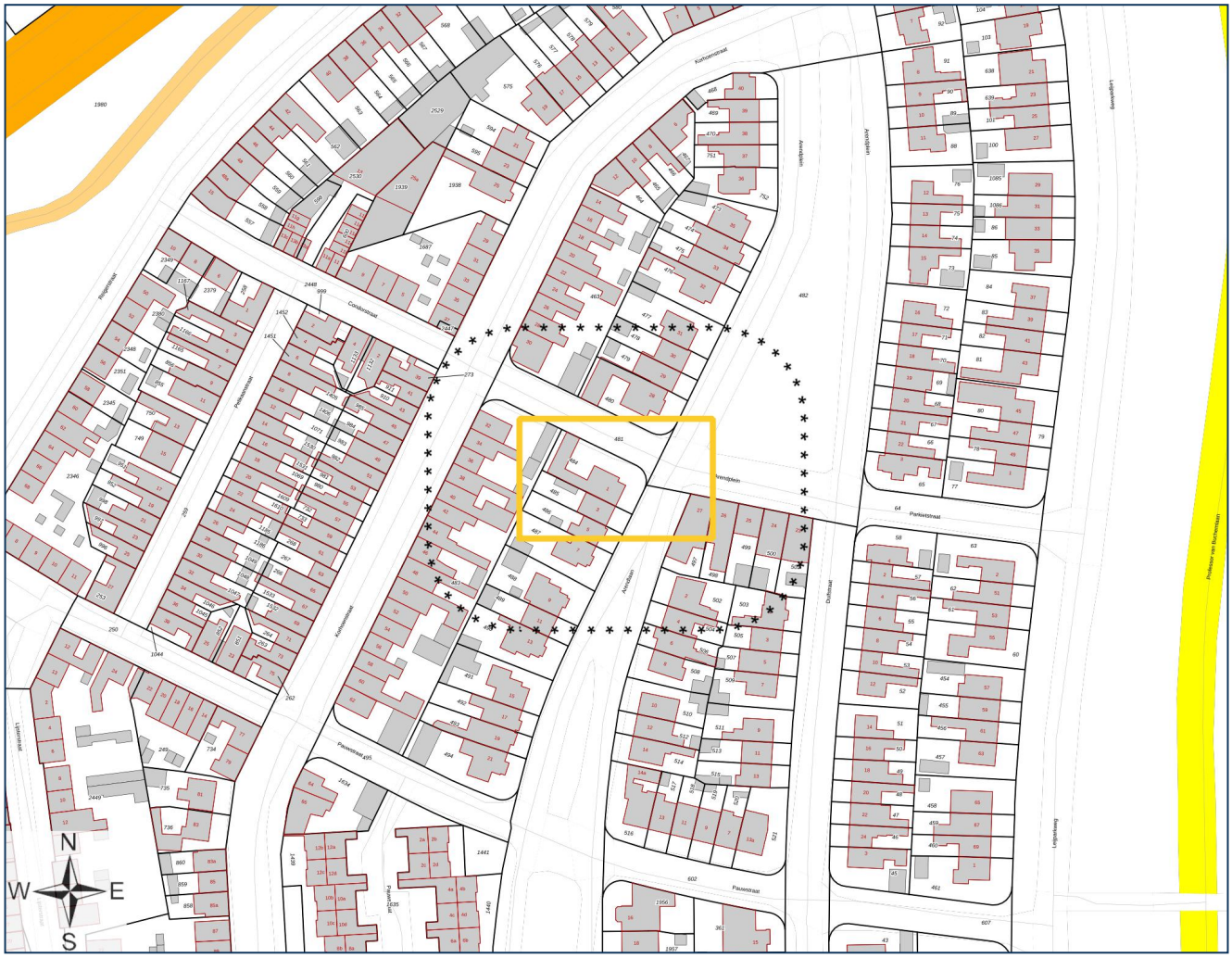

	Geselecteerd gebied	***	25.00-meter buffer

Coördinaten volgens RDM (Rijksdriehoeksmeting)
Middelpunt: X 135004 Y 395088 meter

Inhoudsopgave

Toelichting	3
Toelichting op de weergegeven tabellen	3
Informatie over geselecteerd gebied	4
Informatie binnen een buffer van 25.00 meter rondom het geselecteerde gebied	6
Slootdempingen	10
Tanks	11
Disclaimer	16
Contactinformatie	16

Toelichting

De informatie in deze rapportage is afkomstig uit het bodeminformatiesysteem van de gemeente Tilburg (BIS). Het BIS is een digitaal systeem wat door de gemeente gevuld is met informatie over milieukundige bodemkwaliteit. De informatie is ingedeeld in bodemlocaties. Een bodemlocatie is meestal een perceel (adres) of een plangebied waar de bodem is onderzocht. Over een bodemlocatie kunnen meerdere onderzoeken bekend zijn. Deze onderzoeken kunnen op verschillende delen van de locatie zijn uitgevoerd. Bijvoorbeeld een bouwlocatie of ondergrondse tank.

Deze bodeminformatie is verkregen op basis van de bij de gemeente Tilburg bekende gegevens. De gemeente-, bouw-, en slooparchieven zijn hierbij niet geraadpleegd. Niet alle uitgevoerde onderzoeken zijn daadwerkelijk geregistreerd bij de gemeente Tilburg. Denk hierbij aan onderzoeken die zijn uitgevoerd voor eigen gebruik (bijv. door bedrijven en particulieren bij aan-en verkoopsituaties).

Toelichting op de weergegeven tabellen

- **Locatie:**
  Locatiecode: Unieke code voor de locatie.
  Naam locatie: Naam waarmee de locatie in ons BIS staat.
  Adres: Het adres waarop de locatie in ons BIS staat, dit kan een voormalig adres zijn.

- **Potentieel verontreinigende activiteiten:**
  Activiteit: Een activiteit welke tot een bodemverontreiniging kan hebben geleid.
  Periode: De periode wanneer de activiteit gestart is en beëindigd.

- **Onderzoeken bij de locatie:**
  Onderzoekscode: Unieke code voor het onderzoek.
  Rapportnaam: Naam waarmee het rapport in ons BIS staat.
  Soort onderzoek: Geeft een indicatie van de aanleiding voor het onderzoek.
  Datum onderzoek: Datum van de rapportage.
  Document(en) aanwezig: Ja, er zijn bij de gemeente Tilburg digitaal documenten aanwezig.
  De documenten kunt u ook via de bodeminformatiemodule opvragen.
  Nee, er zijn bij de gemeente Tilburg geen digitale documenten aanwezig.

Informatie over geselecteerd gebied

Bodemlocatie(s) in het BIS (Bodeminformatie systeem)

Gegevens locatie

Locatiecode	AA085517750
Naam locatie	Vogeltjesbuurt
Adres	Arendplein 40 Tilburg

Potentieel verontreinigende activiteiten

Bij de Gemeente Tilburg zijn geen gegevens beschikbaar

Onderzoeken bij deze locatie

Onderzoekcode	AA085528587
Rapportnaam	Don Sartostraat e.o. te Tilburg, 20150035C
Soort onderzoek	Orienterend bodemonderzoek
Datum onderzoek	30-06-2015
Document(en) aanwezig	Ja

Onderzoekcode	AA085528451
Rapportnaam	Vogeltjesbuurt
Soort onderzoek	Indicatief onderzoek
Datum onderzoek	01-03-2013
Document(en) aanwezig	Ja

Onderzoekcode	AA085528054
Rapportnaam	Vogeltjesbuurt ong. te Tilburg, 180552-70
Soort onderzoek	Indicatief onderzoek
Datum onderzoek	07-12-2012
Document(en) aanwezig	Ja

Gegevens locatie

Locatiecode	AA085517058
Naam locatie	WOONCOMPLEXEN 2005 (CLUSTER 60S) KORHOENSTRAAT 32-62 EVEN
Adres	Korhoenstraat 32 Tilburg

Potentieel verontreinigende activiteiten

Bij de Gemeente Tilburg zijn geen gegevens beschikbaar

Onderzoeken bij deze locatie

Onderzoekcode	AA085526590
Rapportnaam	WOONCOMPLEXEN 2005 (CLUSTER 60S) KORHOENSTRAAT 32-62 EVEN, 307418
Soort onderzoek	Verkennend onderzoek NEN 5740
Datum onderzoek	22-08-2005
Document(en) aanwezig	Ja

Informatie binnen een buffer van 25.00 meter rondom het geselecteerde gebied

Bodemlocatie(s) in het BIS (Bodeminformatie systeem)

Gegevens locatie

Locatiecode	AA085500834
Naam locatie	ARENDLAAN 2 TILBURG (LDB-tabel import)
Adres	Arendlaan 2 Tilburg

Potentieel verontreinigende activiteiten

Activiteit	Periode (van-tot)
dieseltank (ondergronds)	onbekend - onbekend
hbo-tank (ondergronds)	onbekend - onbekend
onbekend	onbekend - onbekend
onverdachte activiteit	onbekend - onbekend

Onderzoeken bij deze locatie

Onderzoekcode	AA085501648
Rapportnaam	ARENDLAAN 2 TILBURG (LDB-tabel import), 153172
Soort onderzoek	Historisch onderzoek
Datum onderzoek	
Document(en) aanwezig	Nee

Gegevens locatie

Locatiecode	AA085506240
Naam locatie	ARENDLAAN 7 5022AS TILBURG (LDB-tabel import)
Adres	Arendlaan 7 Tilburg

Potentieel verontreinigende activiteiten

Activiteit	Periode (van-tot)
onbekend	onbekend - onbekend
stookolietank (ondergronds)	onbekend - onbekend

Onderzoeken bij deze locatie

Onderzoekcode	AA085531037
Rapportnaam	Tankcertificaat - ARENDLAAN 7 5022AS TILBURG (LDB-tabel import)
Soort onderzoek	BOOT
Datum onderzoek	29-06-1998
Document(en) aanwezig	Ja

Gegevens locatie

Locatiecode	AA085506244
Naam locatie	ARENDPLEIN 23 5022AG TILBURG (LDB-tabel import)
Adres	Arendplein 23 Tilburg

Potentieel verontreinigende activiteiten

Activiteit	Periode (van-tot)
vleesverwerkend bedrijf	onbekend - onbekend

Onderzoeken bij deze locatie

Bij de Gemeente Tilburg zijn geen gegevens beschikbaar

Gegevens locatie

Locatiecode	AA085500836
Naam locatie	ARENDPLEIN 31 TILBURG (LDB-tabel import)
Adres	Arendplein 31 Tilburg

Potentieel verontreinigende activiteiten

Activiteit	Periode (van-tot)
brandstoftank (ondergronds)	onbekend - onbekend
dieseltank (ondergronds)	onbekend - onbekend
onbekend	onbekend - onbekend
onverdachte activiteit	onbekend - onbekend

Onderzoeken bij deze locatie

Onderzoekcode	AA085501650
Rapportnaam	ARENDPLEIN 31 TILBURG (LDB-tabel import), 153174

Soort onderzoek	Historisch onderzoek
Datum onderzoek	
Document(en) aanwezig	Nee

Gegevens locatie

Locatiecode	AA085508285
Naam locatie	KORHOENSTRAAT 38 5022BJ TILBURG (LDB-tabel import)
Adres	Korhoenstraat 38 Tilburg

Potentieel verontreinigende activiteiten

Activiteit	Periode (van-tot)
timmerwerkplaats	onbekend - onbekend

Onderzoeken bij deze locatie

Bij de Gemeente Tilburg zijn geen gegevens beschikbaar

Gegevens locatie

Locatiecode	AA085508286
Naam locatie	KORHOENSTRAAT 42 5022BJ TILBURG (LDB-tabel import)
Adres	Korhoenstraat 42 Tilburg

Potentieel verontreinigende activiteiten

Activiteit	Periode (van-tot)
smederij	onbekend - onbekend

Onderzoeken bij deze locatie

Bij de Gemeente Tilburg zijn geen gegevens beschikbaar

Gegevens locatie

Locatiecode	AA085517059
Naam locatie	WOONCOMPLEXEN 2005 (CLUSTER 60T) KORHOENSTRAAT 14 T/M 30 EVE
Adres	Korhoenstraat 14 Tilburg

Potentieel verontreinigende activiteiten

Bij de Gemeente Tilburg zijn geen gegevens beschikbaar

Onderzoeken bij deze locatie

Onderzoekcode	AA085526591
Rapportnaam	WOONCOMPLEXEN 2005 (CLUSTER 60T) KORHOENSTRAAT 14 T/M 30 EVE, 307419
Soort onderzoek	Verkennend onderzoek NEN 5740
Datum onderzoek	22-08-2005
Document(en) aanwezig	Ja

Slootdempingen

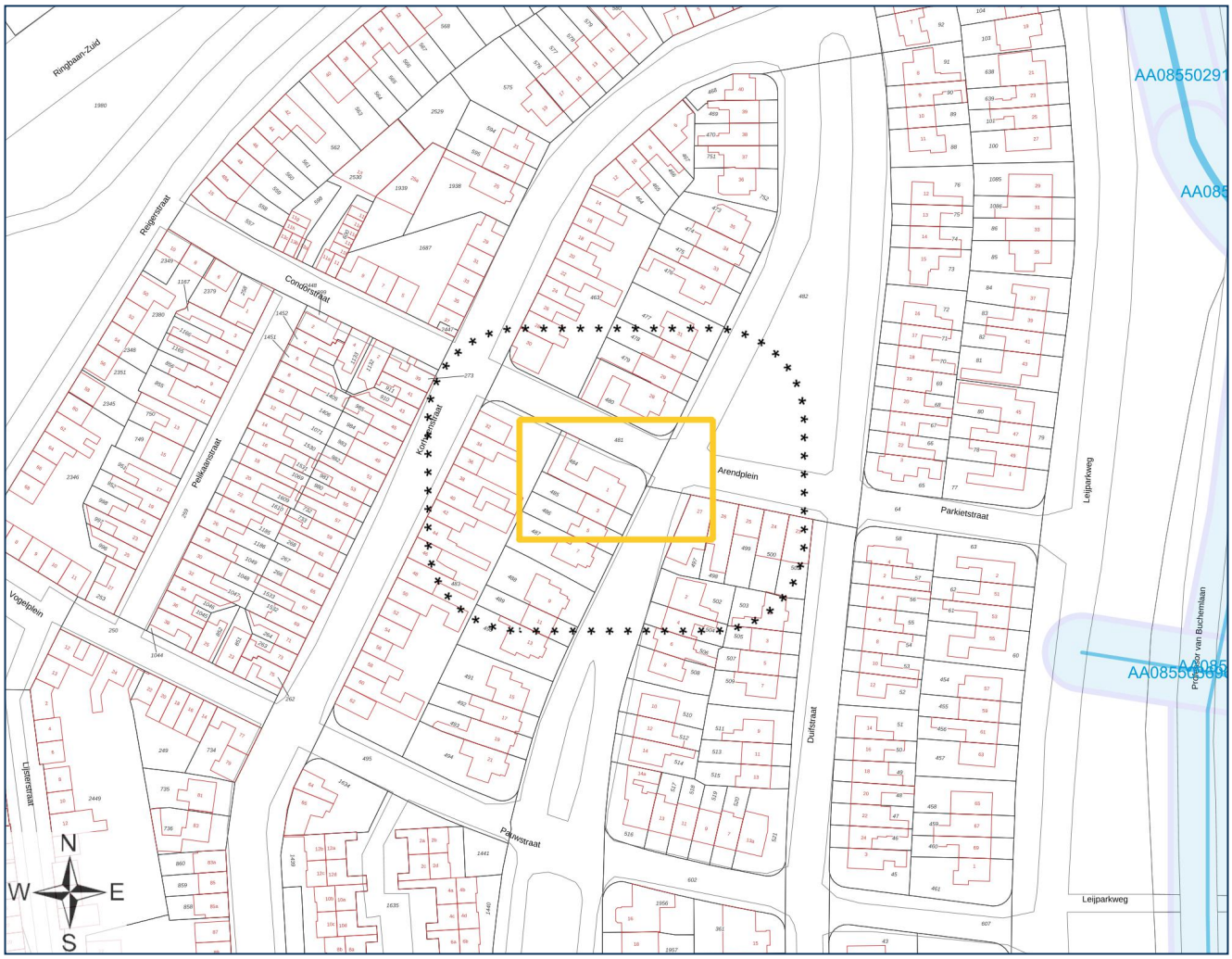

	Onderzoeksgebied		Slootdempingen buffer
***	25.00-meter contour		Slootdempingen

In de omgeving kan vroeger een sloot hebben gelegen. Deze herkent u aan de blauwe markering op de kaart. De exacte locatie van de sloot kan 10 meter naar weerszijden afwijken. Dit gebied waar binnen de sloot kan liggen is weergegeven op de kaart. Op de bodem van een voormalige sloot kan (sterk)verontreinigd slib liggen. Ook kan de sloot gedempt zijn met onbekend materiaal. Dit heet slootdemping. Gewoonlijk levert dit geen problemen op. Bij bouwwerkzaamheden kan de gemeente Tilburg een bodemonderzoek verlangen. Als de grond verontreinigd is, moet deze naar een erkend verwerker worden afgevoerd. Mocht de blauwe markering op het kaartje ontbreken dan is er geen sloot bekend bij de gemeente Tilburg.

Tanks

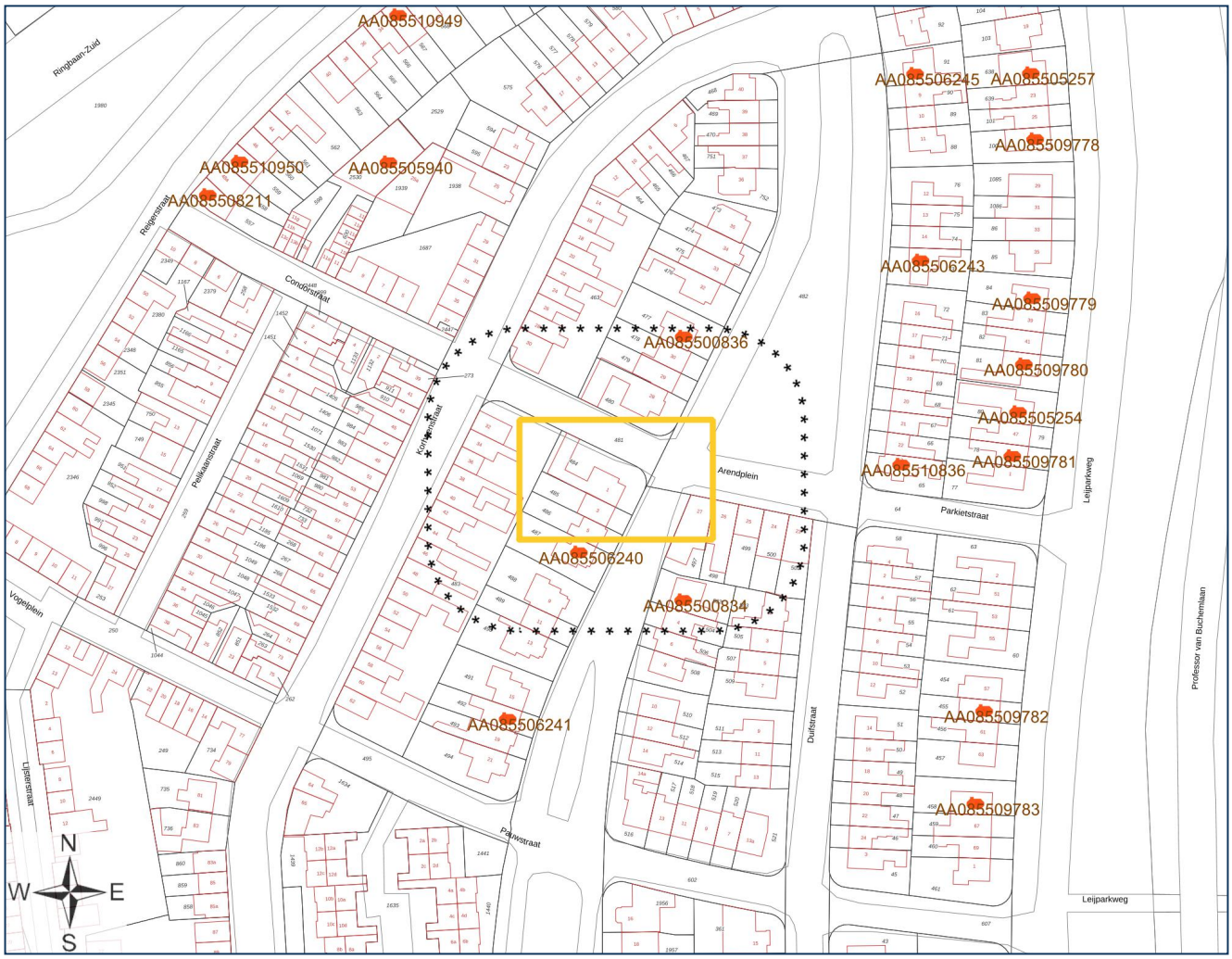

	Onderzoeksgebied		Tanks op basis UBI HBB
***	25.00-meter contour		

Op bovenstaande kaart vindt u de (ondergrondse) tanks welke in ons Historisch bodembestand zijn terug te vinden. Het Historische Bodembestand (HBB) is opgesteld aan de hand van oude en recente archieven (Hinderwet, Wet Milieubeheer, Ondergrondse tanks e.d.). Dit is een statisch bestand. Niet alle tanks zijn geregistreerd bij de gemeente Tilburg. Meer informatie over tanks is digitaal te raadplegen via:
Archief bouwen/Milieu gemeente Tilburg

HBB Tanks

Locatiecode	AA085506240
Adres	ARENDLAAN 7 TILBURG
Tank aanwezig	
In gebruik	
Soort	Ondergronds
Product	Stookolie
Volume	
Status	
Saneringsbedrijf	
KIWA certificaat	
Datum sanering	
Periode (van-tot)	

Locatiecode	AA085506240
Adres	ARENDLAAN 7 TILBURG
Tank aanwezig	
In gebruik	
Soort	Ondergronds
Product	Stookolie
Volume	
Status	
Saneringsbedrijf	
KIWA certificaat	
Datum sanering	
Periode (van-tot)	onbekend - onbekend

Locatiecode	AA085500834
Adres	ARENDLAAN 2 TILBURG
Tank aanwezig	
In gebruik	
Soort	Ondergronds
Product	Dieselolie
Volume	
Status	
Saneringsbedrijf	
KIWA certificaat	

Datum sanering	
Periode (van-tot)	

Locatiecode	AA085500834
Adres	ARENDLAAN 2 TILBURG
Tank aanwezig	
In gebruik	
Soort	Ondergronds
Product	Huisbrandolie
Volume	
Status	
Saneringsbedrijf	
KIWA certificaat	
Datum sanering	
Periode (van-tot)	1975 - onbekend

Locatiecode	AA085500834
Adres	ARENDLAAN 2 TILBURG
Tank aanwezig	
In gebruik	
Soort	Ondergronds
Product	Dieselolie
Volume	
Status	
Saneringsbedrijf	
KIWA certificaat	
Datum sanering	
Periode (van-tot)	onbekend - onbekend

Locatiecode	AA085500836
Adres	ARENDPLEIN 31 TILBURG
Tank aanwezig	
In gebruik	
Soort	Ondergronds
Product	Dieselolie
Volume	
Status	

Saneringsbedrijf	
KIWA certificaat	
Datum sanering	
Periode (van-tot)	

Locatiecode	AA085500836
Adres	ARENDPLEIN 31 TILBURG
Tank aanwezig	
In gebruik	
Soort	Ondergronds
Product	Brandstof
Volume	
Status	
Saneringsbedrijf	
KIWA certificaat	
Datum sanering	
Periode (van-tot)	onbekend - onbekend

Locatiecode	AA085500836
Adres	ARENDPLEIN 31 TILBURG
Tank aanwezig	
In gebruik	
Soort	Ondergronds
Product	Dieselolie
Volume	
Status	
Saneringsbedrijf	
KIWA certificaat	
Datum sanering	
Periode (van-tot)	onbekend - 1994

Locatiecode	AA085500836
Adres	ARENDPLEIN 31 TILBURG
Tank aanwezig	
In gebruik	
Soort	Ondergronds
Product	Dieselolie

Volume	
Status	
Saneringsbedrijf	
KIWA certificaat	
Datum sanering	
Periode (van-tot)	onbekend - onbekend

Disclaimer

Het staat u vrij gebruik te maken van de verstrekte gegevens, maar wij wijzen u wel op het volgende: Hoe u feitelijk gebruik maakt van de gegevens is voor uw eigen risico en rekening. Wij streven naar een compleet registratiesysteem voor bodeminformatie, echter wij geven geen enkele garantie inzake de juistheid of de volledigheid, of het bijgewerkt zijn van de informatie. Zijn er geen gegevens over een locatie dan zijn deze ofwel niet bekend bij ons dan wel nog niet verwerkt. Daarnaast betreft de informatie een momentopname. Wij wijzen erop dat de bodeminformatie staat vermeld in de rapporten. De aanduiding van de rapporten (titel, datum etc.) kan in een enkel geval afwijken van de inhoud van de betreffende rapporten. Wij raden dan ook aan kennis te nemen van de inhoud van de rapporten.

Contactinformatie

Bij vragen over de verstrekte gegevens kunt u met ons contact opnemen via:

Gemeente Tilburg, Stadhuisplein 130, 5038 TC TILBURG
T 14013, E bodeminformatiepunt@tilburg.nl

www.tilburg.nl | facebook.com/gemeentetilburg | twitter.com/gemeentetilburg